



ESTADÍSTICAS DEMOGRÁFICAS EXTRANJEROS 2024

**EXCMO. AYUNTAMIENTO
DE MÁLAGA**

**DELEGACIÓN DE ECONOMÍA
Y HACIENDA**

**O.A. GESTIÓN TRIBUTARIA Y
OTROS SERVICIOS DEL
AYUNTAMIENTO DE
MÁLAGA**



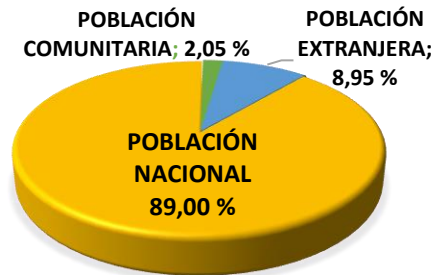
CONTENIDO

1. Población extranjera total en Málaga.....	2
2. Población Extranjera según sexo en Málaga	2
3. Población Extranjera Total por Distrito Municipal.....	3
4. Población Extranjera según Sexo por Distrito Municipal..... Porcentaje de la Población Extranjera según Sexo en los Distritos Municipales	3
5. Población Extranjera según Grupos de Edad en Málaga.....	5
6. Población Extranjera según Grupos de Edad por Distrito Municipal.....	6
7. Población Extranjera según Grupos de Edad y Sexo en Málaga.....	9
8. Población Extranjera según Sexo Grupos de Edad y Sexo por Distrito Municipal.....	11
9. Población Extranjera según Continente de origen, residente en Málaga, Mujeres, Hombres y Totales.....	12
10. Población Extranjera según Continente de origen por Distrito Municipal, Mujeres, Hombres y Totales.....	13
11. Población Residente en Málaga según Procedencia.....	16
12. Población Residente en Málaga según Procedencia por Distrito Municipal.....	17
13. Población Extranjera Residente en Málaga según Nacionalidad.....	18
14. Población Extranjera según Nacionalidad por Distritos Municipales.....	19
15. Desglose por Nacionalidades y Distrito Municipal.....	23
16. Extranjeros por País de Procedencia y Grupos de Edad.....	30
17. Nacionalidad por sexo..... Ordenados de mayor a menor según su volumen demográfico.	35
18. Población según procedencia por barrios y sexo.....	39

1. Población Extranjera Total en Málaga.

Número de extranjeros y porcentaje del mismo con respecto al total de habitantes.

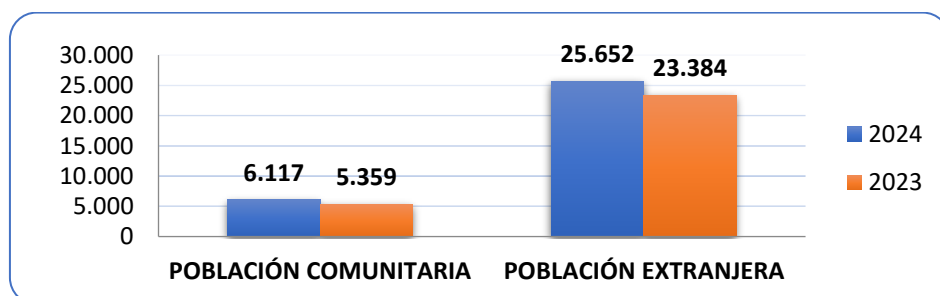
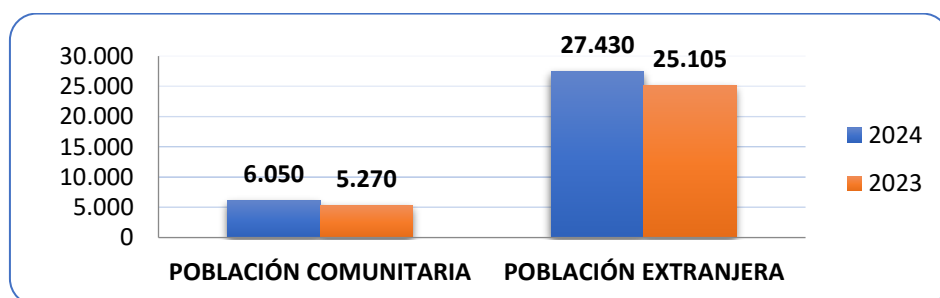
	POBLACIÓN COMUNITARIA	%	POBLACIÓN EXTRANJERA	%	POBLACIÓN NACIONAL	%	TOTAL
2024	12.167	2,05	53.082	8,95	528.084	89,00	593.333
2023	10.629	1,81	48.489	8,26	527.652	89,93	586.770



2. Población Extranjera según sexo en Málaga.

MUJERES	POBLACIÓN COMUNITARIA	%	POBLACIÓN EXTRANJERA	%	TOTAL
2024	6.050	18,07	27.430	81,93	33.480
2023	5.270	17,35	25.105	82,65	30.375

HOMBRES	POBLACIÓN COMUNITARIA	%	POBLACIÓN EXTRANJERA	%	TOTAL
2024	6.117	19,25	25.652	80,75	31.769
2023	5.359	18,64	23.384	81,36	28.743



3. Población Extranjera Total por Distrito Municipal.

DISTRITO	POBLACIÓN COMUNITARIA	%	POBLACIÓN EXTRANJERA	%	POBLACIÓN NACIONAL	%	TOTAL HABITANTES
CENTRO	3.608	4,34	10.721	12,90	68.757	82,75	83.086
ESTE	1.775	3,13	3.391	5,98	51.524	90,89	56.690
CIUDAD JARDIN	403	1,07	2.647	7,05	34.508	91,88	37.558
BAILEN-MIRAFLORES	963	1,54	7.435	11,87	54.242	86,59	62.640
PALMA-PALMILLA	372	1,18	3.594	11,41	27.532	87,41	31.498
CRUZ DE HUMILLADERO	1.381	1,59	8.785	10,10	76.786	88,31	86.952
CARRETERA DE CADIZ	2.055	1,77	11.132	9,60	102.720	88,62	115.907
CHURRIANA	443	2,05	1.352	6,25	19.840	91,70	21.635
CAMPANILLAS	220	1,08	1.007	4,96	19.055	93,95	20.282
PUERTO DE LA TORRE	379	1,10	1.195	3,45	33.016	95,45	34.590
TEATINOS-UNIVERSIDAD	568	1,34	1.823	4,29	40.104	94,37	42.495
TOTAL	12.167	2,05	53.082	8,95	528.084	89,00	593.333

4. Población Extranjera según Sexo.



51,31%

33.480

48,69%

31.769



COMUNITARIAS EXTRANJERAS

EDAD MEDIA

COMUNITARIOS EXTRANJEROS

37 AÑOS

36 AÑOS

38 AÑOS

34 AÑOS

Población Extranjera según Sexo Por Distrito Municipal.

Número de Mujeres y de Hombres extranjeros y porcentaje de los mismos con respecto al total de cada sexo.

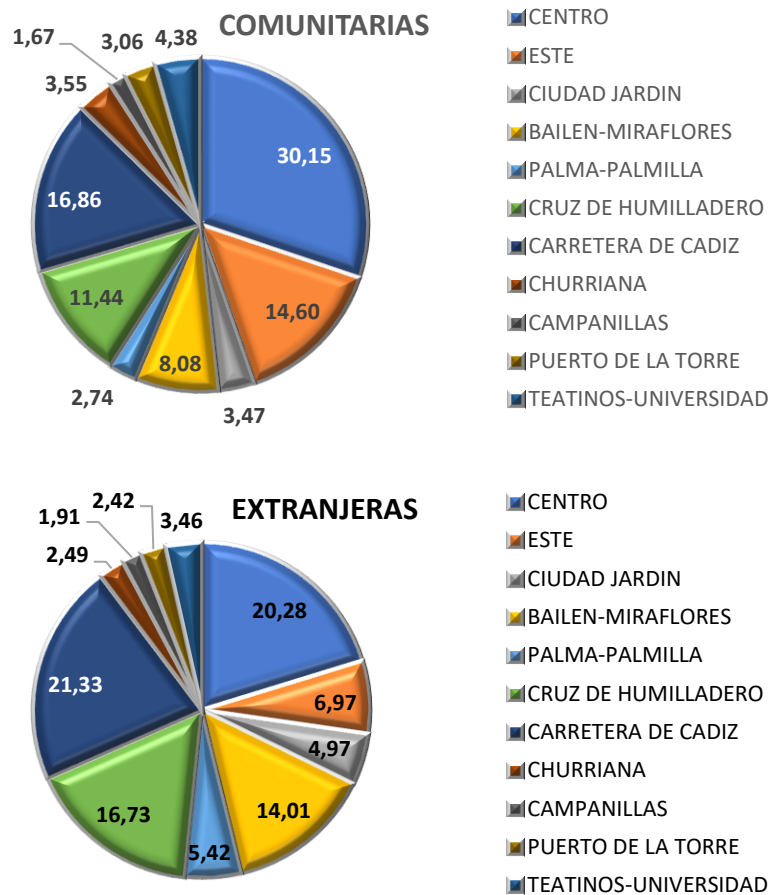


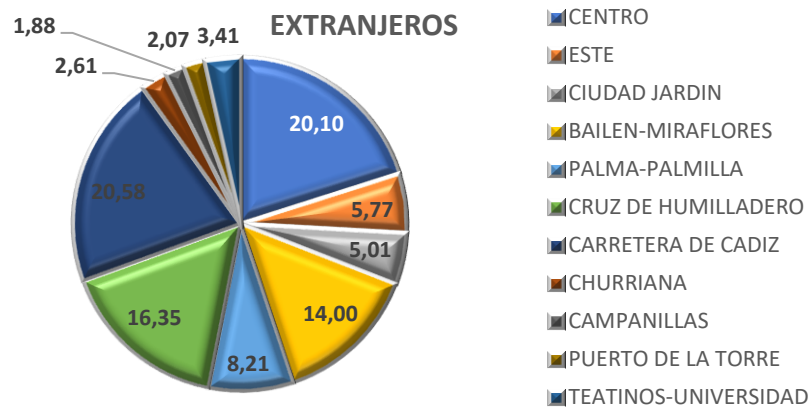
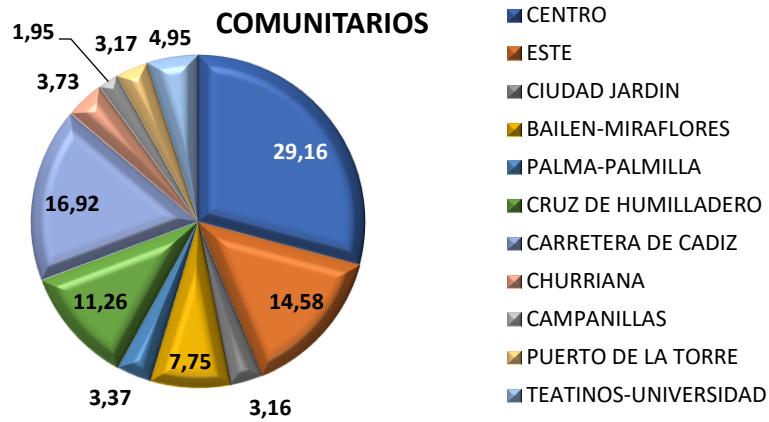
DISTRITO	POBLACIÓN COMUNITARIA	%	POBLACIÓN EXTRANJERA	%	POBLACIÓN TOTAL	%
CENTRO	1.824	30,15	5.564	20,28	7.388	22,07
ESTE	883	14,60	1.912	6,97	2.795	8,35
CIUDAD JARDIN	210	3,47	1.362	4,97	1.572	4,70
BAILEN-MIRAFLORES	489	8,08	3.843	14,01	4.332	12,94
PALMA-PALMILLA	166	2,74	1.488	5,42	1.654	4,94
CRUZ DE HUMILLADERO	692	11,44	4.590	16,73	5.282	15,78
CARRETERA DE CADIZ	1.020	16,86	5.852	21,33	6.872	20,53
CHURRIANA	215	3,55	682	2,49	897	2,68
CAMPANILLAS	101	1,67	524	1,91	625	1,87
PUERTO DE LA TORRE	185	3,06	665	2,42	850	2,54
TEATINOS-UNIVERSIDAD	265	4,38	948	3,46	1.213	3,62
TOTAL	6.050	100,00	27.430	100,00	33.480	100,00



DISTRITO	POBLACIÓN COMUNITARIA	%	POBLACIÓN EXTRANJERA	%	POBLACIÓN TOTAL	%
CENTRO	1.784	29,16	5.157	20,10	6.941	21,85
ESTE	892	14,58	1.479	5,77	2.371	7,46
CIUDAD JARDIN	193	3,16	1.285	5,01	1.478	4,65
BAILEN-MIRAFLORES	474	7,75	3.592	14,00	4.066	12,80
PALMA-PALMILLA	206	3,37	2.106	8,21	2.312	7,28
CRUZ DE HUMILLADERO	689	11,26	4.195	16,35	4.884	15,37
CARRETERA DE CADIZ	1.035	16,92	5.280	20,58	6.315	19,88
CHURRIANA	228	3,73	670	2,61	898	2,83
CAMPANILLAS	119	1,95	483	1,88	602	1,89
PUERTO DE LA TORRE	194	3,17	530	2,07	724	2,28
TEATINOS-UNIVERSIDAD	303	4,95	875	3,41	1.178	3,71
TOTAL	6.117	100,00	25.652	100,00	31.769	100,00

Porcentaje de la Población Extranjera según Sexo en los Distritos Municipales.

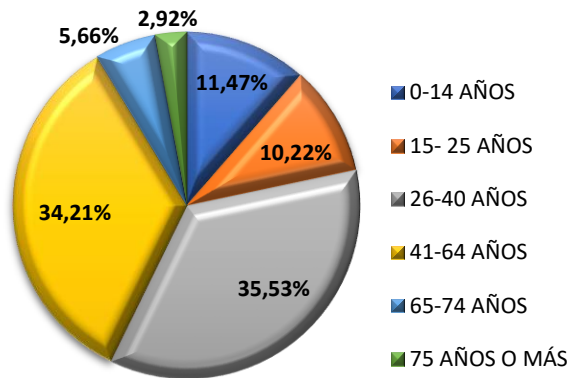




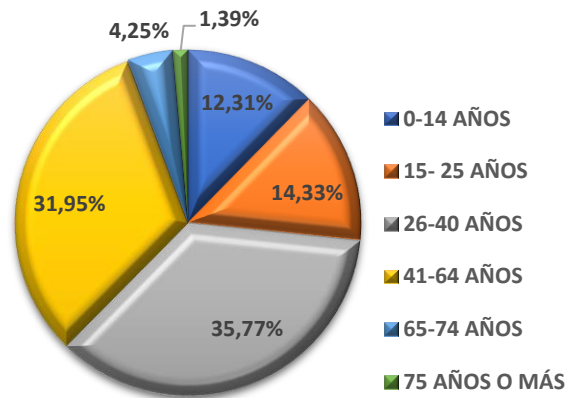
5. Población Extranjera según Grupos de Edad en Málaga.

	POBLACIÓN COMUNITARIA	%	POBLACIÓN EXTRANJERA	%	POBLACIÓN NACIONAL	%	POBLACIÓN TOTAL
0-14 AÑOS	1.395	1,74	6.535	8,14	72.326	90,12	80.256
15-25 AÑOS	1.243	1,69	7.604	10,32	64.844	87,99	73.691
26-40 AÑOS	4.323	3,80	18.989	16,68	90.558	79,53	113.870
41-64 AÑOS	4.162	1,96	16.959	8,01	190.709	90,03	211.830
65-74 AÑOS	689	1,16	2.258	3,80	56.440	95,04	59.387
75 AÑOS O MÁS	355	0,65	737	1,36	53.207	97,99	54.299
TOTAL	12.167	2,05	53.082	8,95	528.084	89,00	593.333

POBLACIÓN COMUNITARIA SEGÚN GRUPOS DE EDAD



POBLACIÓN EXTRANJERA SEGÚN GRUPOS DE EDAD



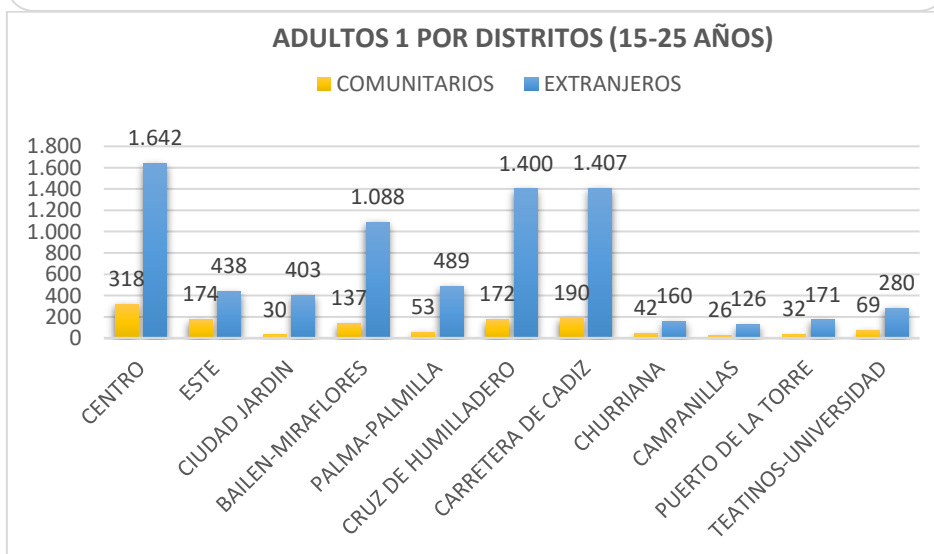
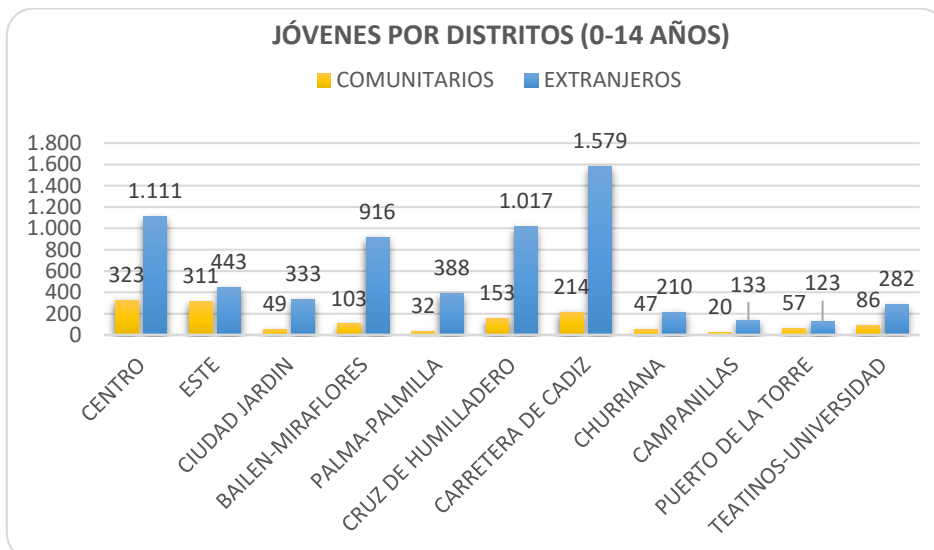
6. Población Extranjera según Grupos de Edad por Distrito Municipal.

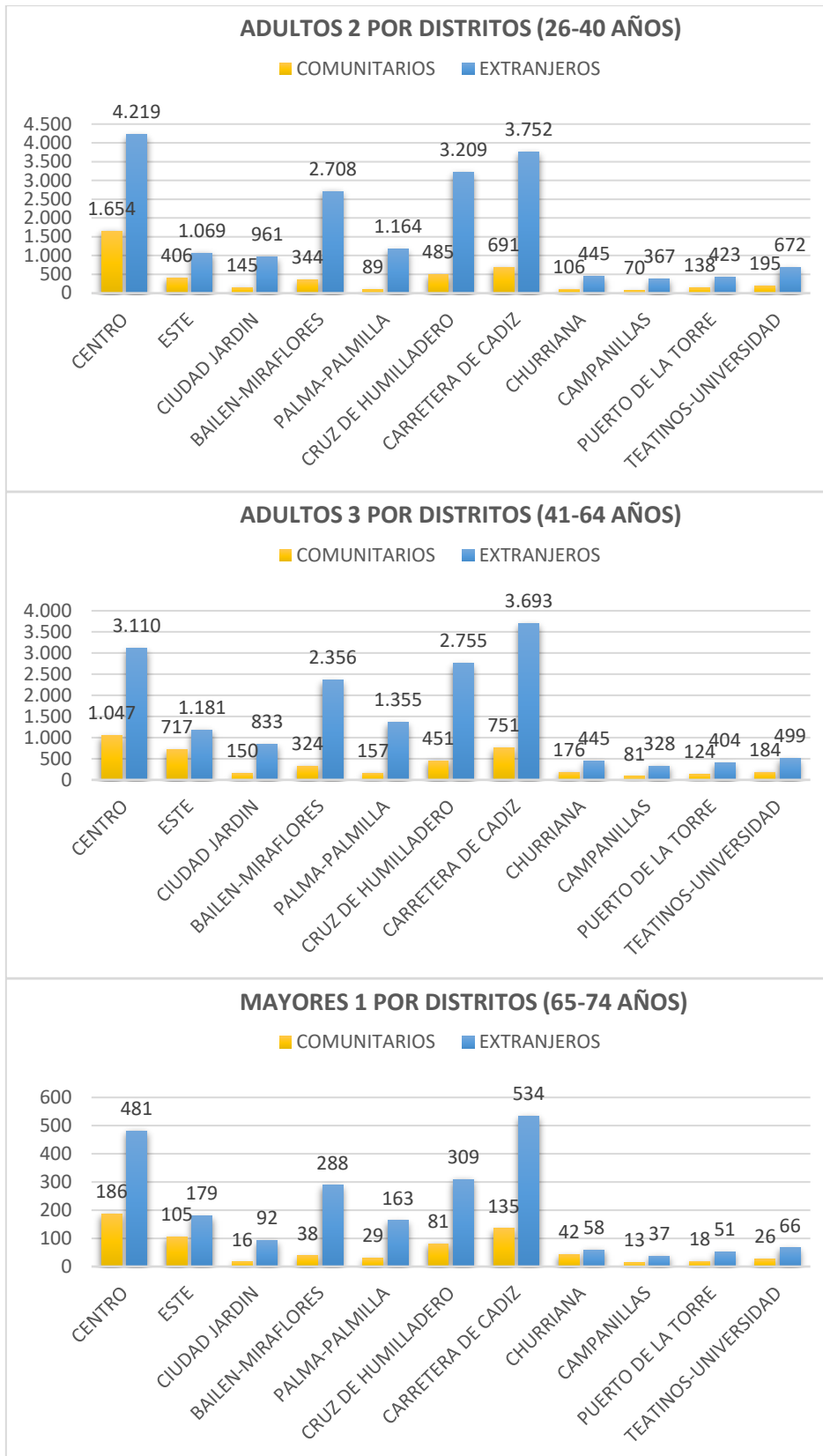
A. Población Comunitaria.

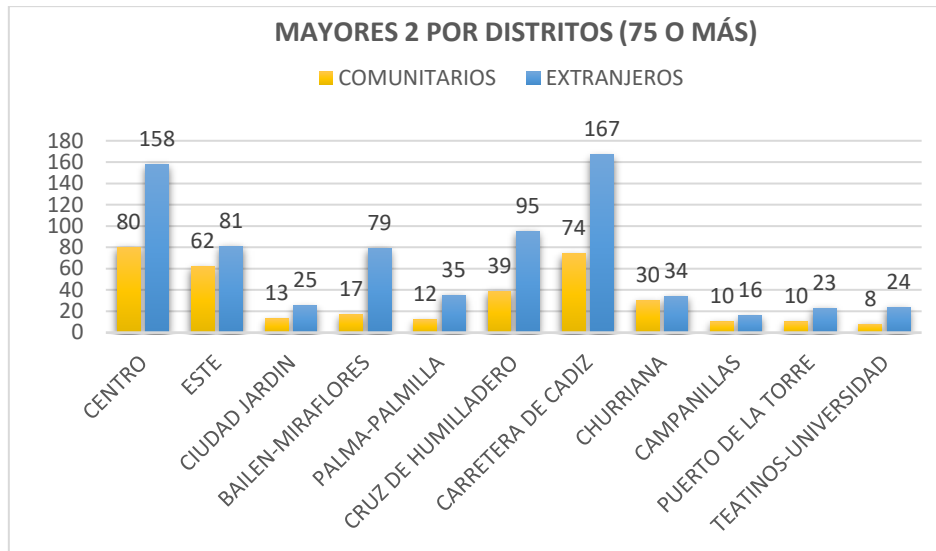
DISTRITO	0-14 AÑOS	15-25 AÑOS	26-40 AÑOS	41-64 AÑOS	65-74 AÑOS	75 AÑOS O MÁS	TOTAL
CENTRO	323	318	1.654	1.047	186	80	3.608
ESTE	311	174	406	717	105	62	1.775
CIUDAD JARDIN	49	30	145	150	16	13	403
BAILEN-MIRAFLORES	103	137	344	324	38	17	963
PALMA-PALMILLA	32	53	89	157	29	12	372
CRUZ DE HUMILLADERO	153	172	485	451	81	39	1.381
CARRETERA DE CADIZ	214	190	691	751	135	74	2.055
CHURRIANA	47	42	106	176	42	30	443
CAMPANILLAS	20	26	70	81	13	10	220
PUERTO DE LA TORRE	57	32	138	124	18	10	379
TEATINOS-UNIVERSIDAD	86	69	195	184	26	8	568
TOTAL	1.395	1.243	4.323	4.162	689	355	12.167

B. Población Extranjera.

DISTRITO	0-14 AÑOS	15-25 AÑOS	26-40 AÑOS	41-64 AÑOS	65-74 AÑOS	75 AÑOS O MÁS	TOTAL
CENTRO	1.111	1.642	4.219	3.110	481	158	10.721
ESTE	443	438	1.069	1.181	179	81	3.391
CIUDAD JARDIN	333	403	961	833	92	25	2.647
BAILEN-MIRAFLORES	916	1.088	2.708	2.356	288	79	7.435
PALMA-PALMILLA	388	489	1.164	1.355	163	35	3.594
CRUZ DE HUMILLADERO	1.017	1.400	3.209	2.755	309	95	8.785
CARRETERA DE CADIZ	1.579	1.407	3.752	3.693	534	167	11.132
CHURRIANA	210	160	445	445	58	34	1.352
CAMPANILLAS	133	126	367	328	37	16	1.007
PUERTO DE LA TORRE	123	171	423	404	51	23	1.195
TEATINOS-UNIVERSIDAD	282	280	672	499	66	24	1.823
TOTAL	6.535	7.604	18.989	16.959	2.258	737	53.082







7. Población Extranjera según Grupos de Edad y Sexo en Málaga.

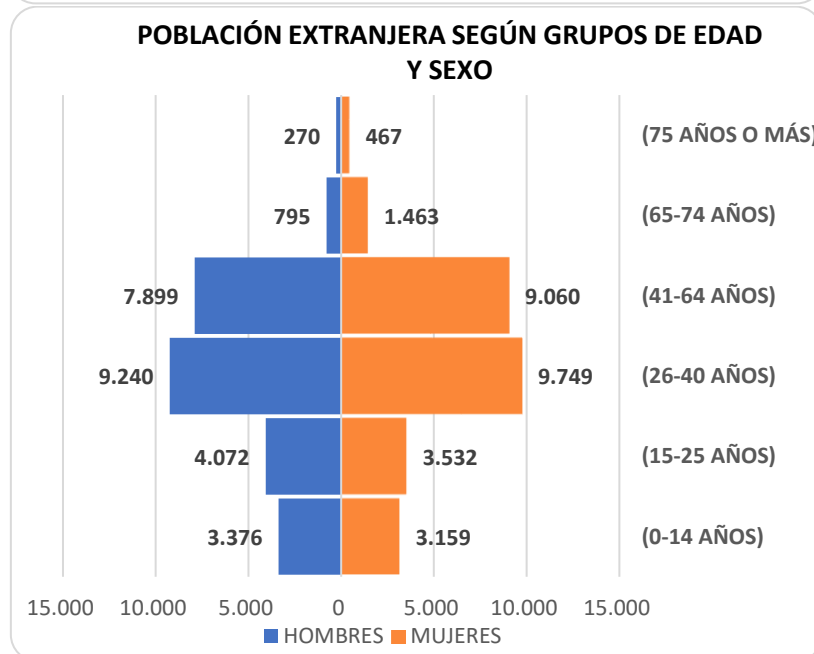
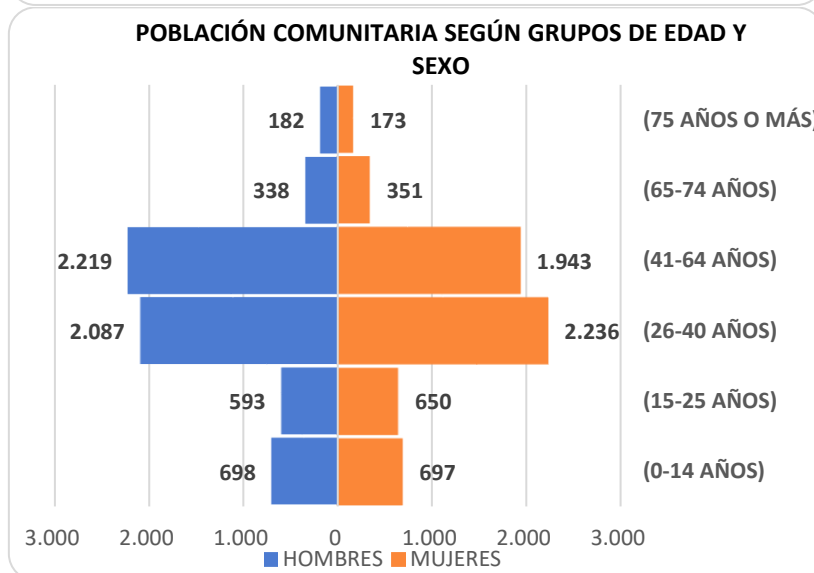
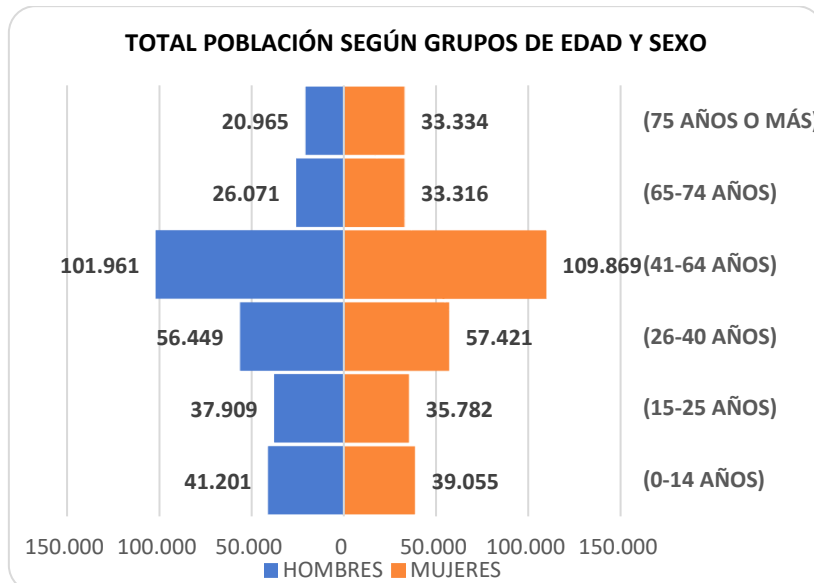
Comparando la población extranjera por sexo con el total de población residente en Málaga.



GRUPOS DE EDAD	COMUNITARIAS	EXTRANJERAS	TOTAL	% COMUNITARIAS	% EXTRANJERAS
(0-14 AÑOS)	697	3.159	39.055	1,78	8,09
(15-25 AÑOS)	650	3.532	35.782	1,82	9,87
(26-40 AÑOS)	2.236	9.749	57.421	3,89	16,98
(41-64 AÑOS)	1.943	9.060	109.869	1,77	8,25
(65-74 AÑOS)	351	1.463	33.316	1,05	4,39
(75 AÑOS O MÁS)	173	467	33.334	0,52	1,40
TOTAL	6.050	27.430	308.777	1,96	8,88



GRUPOS DE EDAD	COMUNITARIOS	EXTRANJEROS	TOTAL	% COMUNITARIAS	% EXTRANJEROS
(0-14 AÑOS)	698	3.376	41.201	1,69	8,19
(15-25 AÑOS)	593	4.072	37.909	1,56	10,74
(26-40 AÑOS)	2.087	9.240	56.449	3,70	16,37
(41-64 AÑOS)	2.219	7.899	101.961	2,18	7,75
(65-74 AÑOS)	338	795	26.071	1,30	3,05
(75 AÑOS O MÁS)	182	270	20.965	0,87	1,29
TOTAL	6.117	25.652	284.556	2,15	9,01



8. Población Extranjera según Grupos de Edad y Sexo por Distrito Municipal.

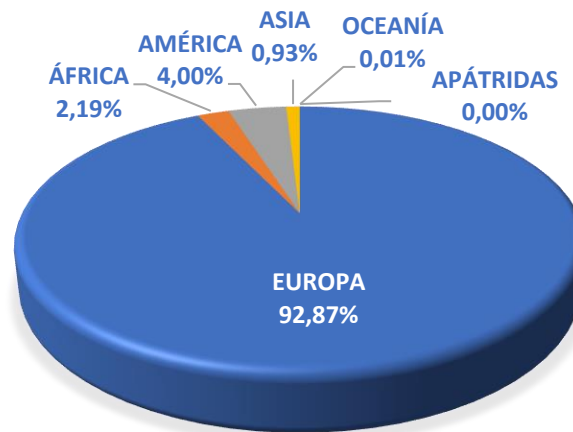
MUJERES DISTRITO	JOVENES		ADULTOS1		ADULTOS 2		ADULTOS 3		MAYORES 1		MAYORES 2		TOTAL
	COM	EXT.	COM	EXT.	COM	EXT.	COM	EXT.	COM	EXT.	COM	EXT.	
CENTRO	174	572	184	775	869	2.156	459	1.645	95	320	43	96	7.388
ESTE	143	223	85	221	214	613	365	693	45	117	31	45	2.795
CIUDAD JARDIN	25	143	17	201	75	478	75	459	11	63	7	18	1.572
BAILEN-MIRAFLORES	49	414	74	529	171	1.397	167	1.271	20	175	8	57	4.332
PALMA-PALMILLA	15	185	16	179	45	464	68	555	15	83	7	22	1.654
CRUZ DE HUMILLADERO	71	515	97	651	248	1.642	211	1.518	49	203	16	61	5.282
CARRETERA DE CADIZ	114	749	96	626	351	1.978	364	2.024	62	367	33	108	6.872
CHURRIANA	26	99	20	69	59	229	71	227	21	39	18	19	897
CAMPANILLAS	7	68	12	55	37	192	33	177	8	22	4	10	625
PUERTO DE LA TORRE	26	66	14	87	78	238	54	226	10	31	3	17	850
TEATINOS-UNIVERSIDAD	47	125	35	139	89	362	76	265	15	43	3	14	1.213
TOTAL	697	3.159	650	3.532	2.236	9.749	1.943	9.060	351	1.463	173	467	33.480

HOMBRES DISTRITO	JOVENES		ADULTOS1		ADULTOS 2		ADULTOS 3		MAYORES 1		MAYORES 2		TOTAL
	COM.	EXT.	COM.	EXT.	COM.	EXT.	COM.	EXT.	COM.	EXT.	COM.	EXT.	
CENTRO	149	539	134	867	785	2.063	588	1.465	91	161	37	62	6.941
ESTE	168	220	89	217	192	456	352	488	60	62	31	36	2.371
CIUDAD JARDIN	24	190	13	202	70	483	75	374	5	29	6	7	1.478
BAILEN-MIRAFLORES	54	502	63	559	173	1.311	157	1.085	18	113	9	22	4.066
PALMA-PALMILLA	17	203	37	310	44	700	89	800	14	80	5	13	2.312
CRUZ DE HUMILLADERO	82	502	75	749	237	1.567	240	1.237	32	106	23	34	4.884
CARRETERA DE CADIZ	100	830	94	781	340	1.774	387	1.669	73	167	41	59	6.315
CHURRIANA	21	111	22	91	47	216	105	218	21	19	12	15	898
CAMPANILLAS	13	65	14	71	33	175	48	151	5	15	6	6	602
PUERTO DE LA TORRE	31	57	18	84	60	185	70	178	8	20	7	6	724
TEATINOS-UNIVERSIDAD	39	157	34	141	106	310	108	234	11	23	5	10	1.178
TOTAL	698	3.376	593	4.072	2.087	9.240	2.219	7.899	338	795	182	270	31.769

9. Población Extranjera según Continente de origen, residente en Málaga. Mujeres, Hombres y Totales.

CONTINENTE	MUJERES	%	HOMBRES	%	TOTAL POR CONTINENTE	%
EUROPA	287.651	93,16	263.384	92,56	551.035	92,87
ÁFRICA	4.877	1,58	8.117	2,85	12.994	2,19
AMÉRICA	13.689	4,43	10.024	3,52	23.713	4,00
ASIA	2.533	0,82	2.988	1,05	5.521	0,93
OCEANÍA	21	0,01	24	0,01	45	0,01
APÁTRIDAS	6	0,00	19	0,01	25	0,00
TOTAL	308.777	100,00	284.556	100,00	593.333	100,00

POBLACIÓN TOTAL POR CONTINENTE



- **Desglose ciudadanos de la UE y resto de Europa.**

EUROPA	MUJERES	%	HOMBRES	%	TOTAL	%
UNIÓN EUROPEA	6.050	48,97	6.117	57,72	12.167	53,01
RESTO DE EUROPA	6.304	51,03	4.480	42,28	10.784	46,99
TOTAL	12.354	100,00	10.597	100,00	22.951	100,00

10. Población Extranjera según Continente de origen por Distrito Municipal. Mujeres, Hombres y Totales.

EUROPA	MUJERES	%	HOMBRES	%	TOTAL	%
CENTRO	3.148	25,48	2.685	25,34	5.833	25,42
ESTE	1.381	11,18	1.264	11,93	2.645	11,52
CIUDAD JARDIN	419	3,39	340	3,21	759	3,31
BAILEN-MIRAFLORES	1.117	9,04	921	8,69	2.038	8,88
PALMA-PALMILLA	314	2,54	308	2,91	622	2,71
CRUZ DE HUMILLADERO	1.622	13,13	1.304	12,31	2.926	12,75
CARRETERA DE CADIZ	3.063	24,79	2.551	24,07	5.614	24,46
CHURRIANA	360	2,91	328	3,10	688	3,00
CAMPANILLAS	167	1,35	155	1,46	322	1,40
PUERTO DE LA TORRE	288	2,33	254	2,40	542	2,36
TEATINOS-UNIVERSIDAD	475	3,84	487	4,60	962	4,19
TOTAL	12.354	100,00	10.597	100,00	22.951	100,00

ÁFRICA	MUJERES	%	HOMBRES	%	TOTAL	%
CENTRO	838	17,18	1.529	18,84	2.367	18,22
ESTE	213	4,37	290	3,57	503	3,87
CIUDAD JARDIN	255	5,23	451	5,56	706	5,43
BAILEN-MIRAFLORES	703	14,41	1.081	13,32	1.784	13,73
PALMA-PALMILLA	837	17,16	1.590	19,59	2.427	18,68
CRUZ DE HUMILLADERO	808	16,57	1.269	15,63	2.077	15,98
CARRETERA DE CADIZ	771	15,81	1.249	15,39	2.020	15,55
CHURRIANA	115	2,36	156	1,92	271	2,09
CAMPANILLAS	96	1,97	155	1,91	251	1,93
PUERTO DE LA TORRE	123	2,52	180	2,22	303	2,33
TEATINOS-UNIVERSIDAD	118	2,42	167	2,06	285	2,19
TOTAL	4.877	100,00	8.117	100,00	12.994	100,00

AMÉRICA	MUJERES	%	HOMBRES	%	TOTAL	%
CENTRO	2.921	21,34	2.181	21,76	5.102	21,52
ESTE	1.046	7,64	693	6,91	1.739	7,33
CIUDAD JARDIN	817	5,97	590	5,89	1.407	5,93
BAILEN-MIRAFLORES	2.198	16,06	1.662	16,58	3.860	16,28
PALMA-PALMILLA	448	3,27	347	3,46	795	3,35
CRUZ DE HUMILLADERO	2.340	17,09	1.692	16,88	4.032	17,00
CARRETERA DE CADIZ	2.389	17,45	1.784	17,80	4.173	17,60
CHURRIANA	300	2,19	232	2,31	532	2,24
CAMPANILLAS	310	2,26	228	2,27	538	2,27
PUERTO DE LA TORRE	400	2,92	240	2,39	640	2,70
TEATINOS-UNIVERSIDAD	520	3,80	375	3,74	895	3,77
TOTAL	13.689	100,00	10.024	100,00	23.713	100,00

ASIA	MUJERES	%	HOMBRES	%	TOTAL	%
CENTRO	469	18,52	527	17,64	996	18,04
ESTE	155	6,12	123	4,12	278	5,04
CIUDAD JARDIN	80	3,16	97	3,25	177	3,21
BAILEN-MIRAFLORES	313	12,36	400	13,39	713	12,91
PALMA-PALMILLA	55	2,17	66	2,21	121	2,19
CRUZ DE HUMILLADERO	507	20,02	614	20,55	1.121	20,30
CARRETERA DE CADIZ	644	25,42	721	24,13	1.365	24,72
CHURRIANA	121	4,78	182	6,09	303	5,49
CAMPANILLAS	51	2,01	63	2,11	114	2,06
PUERTO DE LA TORRE	38	1,50	49	1,64	87	1,58
TEATINOS-UNIVERSIDAD	100	3,95	146	4,89	246	4,46
TOTAL	2.533	100,00	2.988	100,00	5.521	100,00

OCEANÍA	MUJERES	%	HOMBRES	%	TOTAL	%
CENTRO	10	47,62	15	62,50	25	55,56
ESTE	0	0,00	1	4,17	1	2,22
CIUDAD JARDIN	1	4,76	0	0,00	1	2,22
BAILEN-MIRAFLORES	1	4,76	0	0,00	1	2,22
PALMA-PALMILLA	0	0,00	0	0,00	0	0,00
CRUZ DE HUMILLADERO	2	9,52	1	4,17	3	6,67
CARRETERA DE CADIZ	5	23,81	3	12,50	8	17,78
CHURRIANA	1	4,76	0	0,00	1	2,22
CAMPANILLAS	0	0,00	0	0,00	0	0,00
PUERTO DE LA TORRE	1	4,76	1	4,17	2	4,44
TEATINOS-UNIVERSIDAD	0	0,00	3	12,50	3	6,67
TOTAL	21	100,00	24	100,00	45	100,00

APÁTRIDAS	MUJERES	%	HOMBRES	%	TOTAL	%
CENTRO	2	33,33	4	21,05	6	24,00
ESTE	0	0,00	0	0,00	0	0,00
CIUDAD JARDIN	0	0,00	0	0,00	0	0,00
BAILEN-MIRAFLORES	0	0,00	2	10,53	2	8,00
PALMA-PALMILLA	0	0,00	1	5,26	1	4,00
CRUZ DE HUMILLADERO	3	50,00	4	21,05	7	28,00
CARRETERA DE CADIZ	0	0,00	7	36,84	7	28,00
CHURRIANA	0	0,00	0	0,00	0	0,00
CAMPANILLAS	1	16,67	1	5,26	2	8,00
PUERTO DE LA TORRE	0	0,00	0	0,00	0	0,00
TEATINOS-UNIVERSIDAD	0	0,00	0	0,00	0	0,00
TOTAL	6	100,00	19	100,00	25	100,00

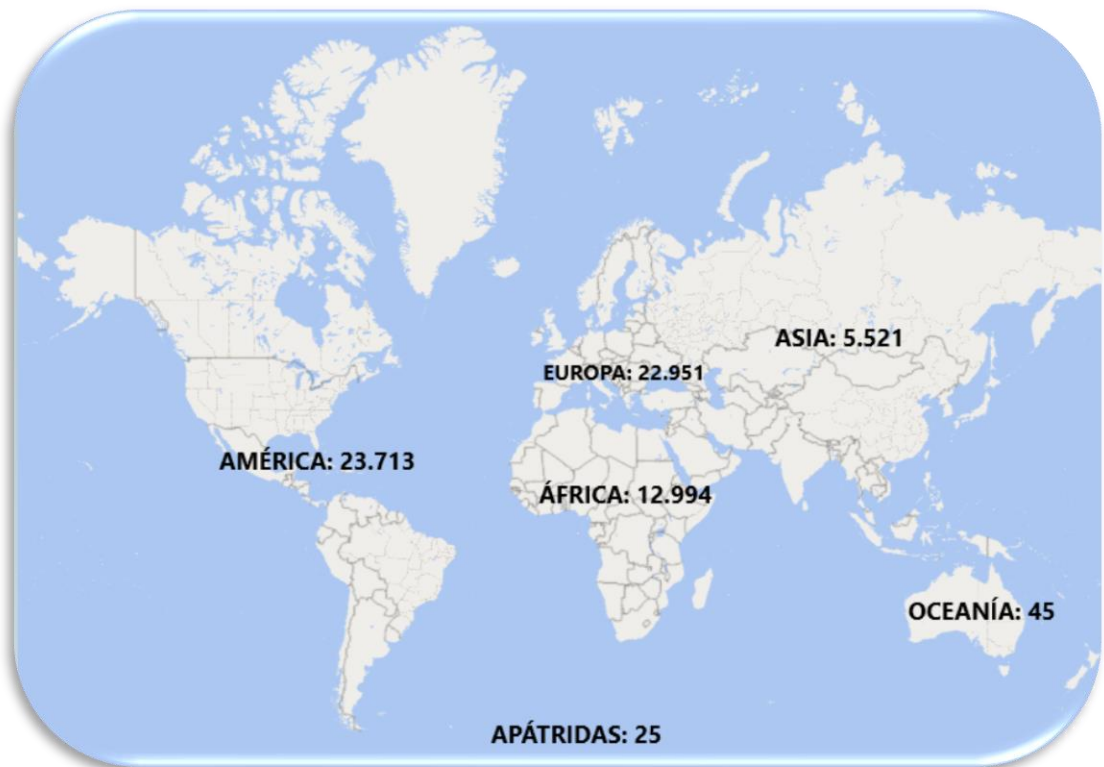
- **Desglose ciudadanos de la UE y resto de Europa.**

UNIÓN EUROPEA	MUJERES	%	HOMBRES	%	TOTAL	%
CENTRO	1.824	30,15	1784	29,16	3.608	29,65
ESTE	883	14,60	892	14,58	1.775	14,59
CIUDAD JARDIN	210	3,47	193	3,16	403	3,31
BAILEN-MIRAFLORES	489	8,08	474	7,75	963	7,91
PALMA-PALMILLA	166	2,74	206	3,37	372	3,06
CRUZ DE HUMILLADERO	692	11,44	689	11,26	1.381	11,35
CARRETERA DE CADIZ	1.020	16,86	1035	16,92	2.055	16,89
CHURRIANA	215	3,55	228	3,73	443	3,64
CAMPANILLAS	101	1,67	119	1,95	220	1,81
PUERTO DE LA TORRE	185	3,06	194	3,17	379	3,11
TEATINOS-UNIVERSIDAD	265	4,38	303	4,95	568	4,67
TOTAL	6.050	100,00	6.117	100,00	12.167	100,00

RESTO DE EUROPA	MUJERES	%	HOMBRES	%	TOTAL	%
CENTRO	1.324	21,00	901	20,11	2.225	20,63
ESTE	498	7,90	372	8,30	870	8,07
CIUDAD JARDIN	209	3,32	147	3,28	356	3,30
BAILEN-MIRAFLORES	628	9,96	447	9,98	1.075	9,97
PALMA-PALMILLA	148	2,35	102	2,28	250	2,32
CRUZ DE HUMILLADERO	930	14,75	615	13,73	1.545	14,33
CARRETERA DE CADIZ	2.043	32,41	1516	33,84	3.559	33,00
CHURRIANA	145	2,30	100	2,23	245	2,27
CAMPANILLAS	66	1,05	36	0,80	102	0,95
PUERTO DE LA TORRE	103	1,63	60	1,34	163	1,51
TEATINOS-UNIVERSIDAD	210	3,33	184	4,11	394	3,65
TOTAL	6.304	100,00	4.480	100,00	10.784	100,00

11. Población Residente en Málaga según Procedencia.

LUGAR DE PROCEDENCIA	TOTAL RESIDENTES	%
ESPAÑA	528.084	89,00
UNIÓN EUROPEA	12.167	2,05
RESTO DE EUROPA	10.784	1,82
ÁFRICA	12.994	2,19
AMÉRICA	23.713	4,00
ASIA	5.521	0,93
OCEANÍA	45	0,01
APÁTRIDA	25	0,00
TOTAL	593.333	100,00



12. Población Residente en Málaga según Procedencia por Distrito Municipal.

	ESPAÑA	UNIÓN EUROPEA	RESTO DE EUROPA	ÁFRICA	AMÉRICA	ASIA	OCEANÍA	APÁTRIDAS	TOTAL EXTRANJEROS
CENTRO	68.757	3.608	2.225	2.367	5.102	996	25	6	14.329
ESTE	51.524	1.775	870	503	1.739	278	1		5.166
CIUDAD JARDÍN	34.508	403	356	706	1.407	177	1		3.050
BAILÉN-MIRAFLORES	54.242	963	1.075	1.784	3.860	713	1	2	8.398
PALMA-PALMILLA	27.532	372	250	2.427	795	121		1	3.966
CRUZ DE HUMILLADERO	76.786	1.381	1.545	2.077	4.032	1.121	3	7	10.166
CARRETERA DE CÁDIZ	102.720	2.055	3.559	2.020	4.173	1.365	8	7	13.187
CHURRIANA	19.840	443	245	271	532	303	1		1.795
CAMPANILLAS	19.055	220	102	251	538	114		2	1.227
PUERTO DE LA TORRE	33.016	379	163	303	640	87	2		1.574
TEATINOS-UNIVERSIDAD	40.104	568	394	285	895	246	3		2.391
TOTAL CONTINENTE	528.084	12.167	10.784	12.994	23.713	5.521	45	25	65.249

13. Población Extranjera Residente en Málaga según Nacionalidad.

Para el estudio por nacionalidad de la población extranjera se han tenido en cuenta aquellos países que superan la cifra de 500 habitantes residentes en nuestro municipio.

PAISES	TOTALES	% CONTINENTE *	% NACIONALIDAD **
UCRANIA	6.427	28,00	9,85
ITALIA	4.509	19,65	6,91
RUMANIA	1.824	7,95	2,80
RUSIA	1.723	7,51	2,64
REINO UNIDO	1.317	5,74	2,02
FRANCIA	1.187	5,17	1,82
ALEMANIA	775	3,38	1,19
BULGARIA	680	2,96	1,04
BIELORRUSIA	669	2,91	1,03
PAISES BAJOS	522	2,27	0,80
OTROS	3.318	14,46	5,09
TOTAL EUROPA	22.951		

PAISES	TOTALES	% CONTINENTE *	% NACIONALIDAD **
MARRUECOS	9.861	75,89	15,11
NIGERIA	1.127	8,67	1,73
OTROS	2.006	15,44	3,07
TOTAL ÁFRICA	12.994		

PAISES	TOTALES	% CONTINENTE *	% NACIONALIDAD **
PARAGUAY	4.846	20,44	7,43
COLOMBIA	4.771	20,12	7,31
VENEZUELA	3.363	14,18	5,15
ARGENTINA	3.329	14,04	5,10
BRASIL	1.123	4,74	1,72
HONDURAS	862	3,64	1,32
PERU	844	3,56	1,29
ESTADOS UNIDOS DE AMERICA	840	3,54	1,29
CUBA	674	2,84	1,03
OTROS	3.061	12,91	4,69
TOTAL AMÉRICA	23.713		

PAISES	TOTALES	% CONTINENTE *	% NACIONALIDAD **
CHINA	3.422	61,98	5,24
PAKISTAN	647	11,72	0,99
OTROS	1.452	26,30	2,23
TOTAL ASIA	5.521		

TOTAL OCEANÍA	45	100,00	0,07
----------------------	-----------	---------------	-------------

TOTAL APÁTRIDAS	25	100,00	0,04
------------------------	-----------	---------------	-------------

TOTAL EXTRANJEROS	65.249
--------------------------	---------------

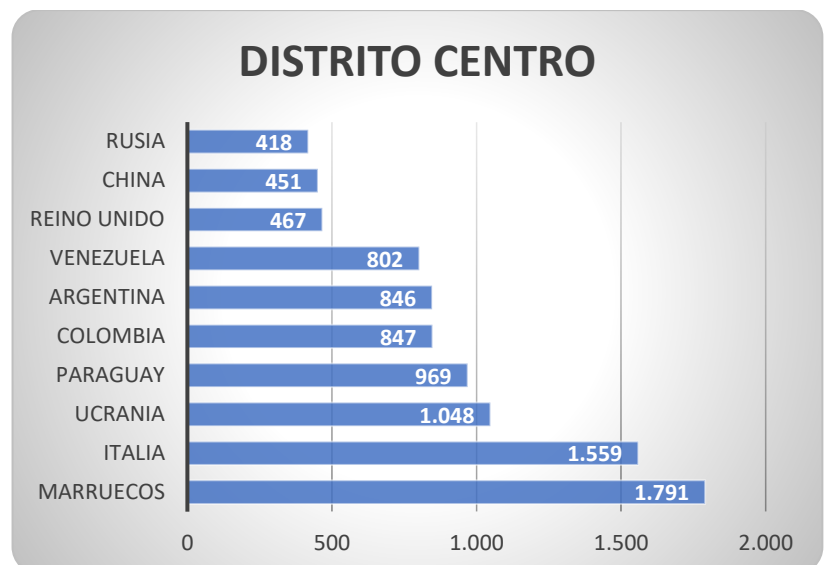
* Con respecto al total de población de cada continente.

** Con respecto al número total de inmigrantes.

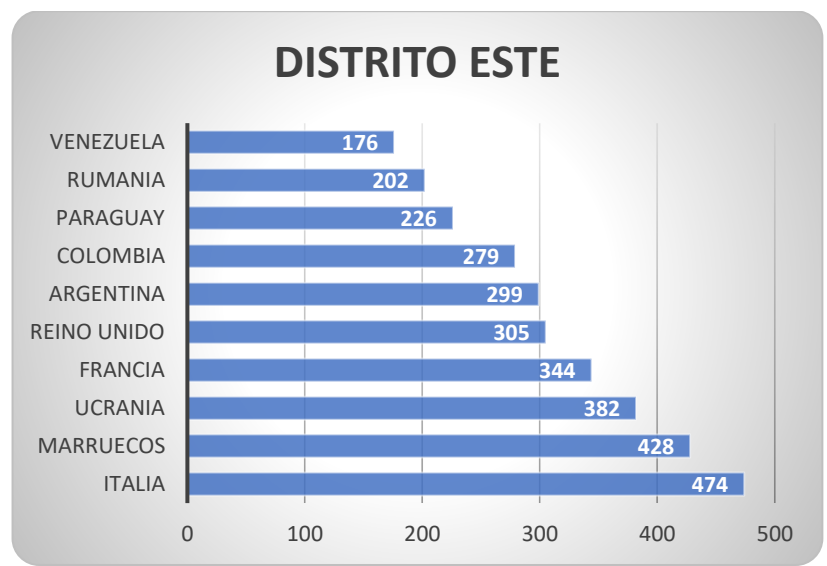
14. Población Extranjera según Nacionalidad por Distritos Municipales.

Población de los 10 países con mayor número de extranjeros en cada distrito municipal.

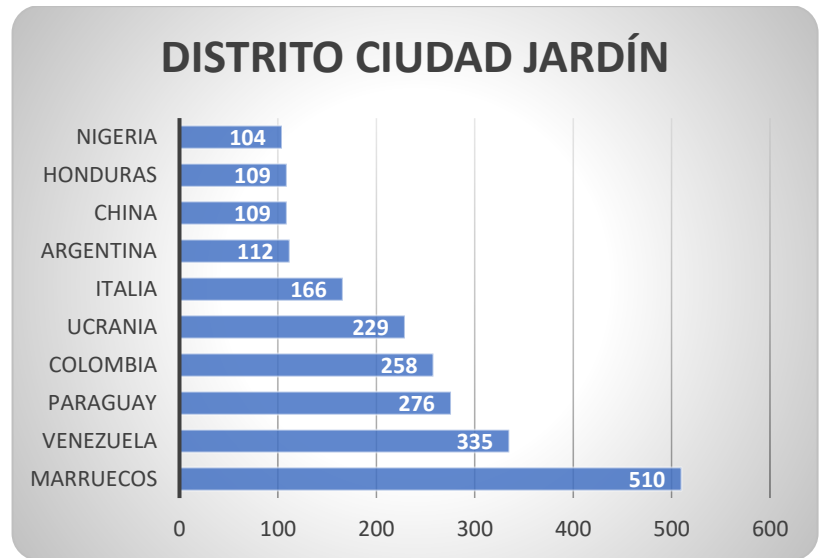
CENTRO	
MARRUECOS	1.791
ITALIA	1.559
UCRANIA	1.048
PARAGUAY	969
COLOMBIA	847
ARGENTINA	846
VENEZUELA	802
REINO UNIDO	467
CHINA	451
RUSIA	418
RESTO	5.131
TOTAL	14.329



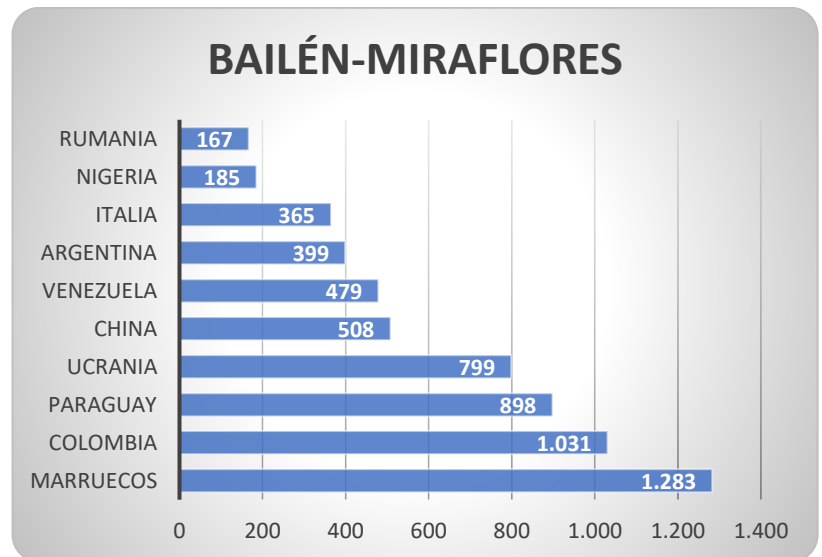
ESTE	
ITALIA	474
MARRUECOS	428
UCRANIA	382
FRANCIA	344
REINO UNIDO	305
ARGENTINA	299
COLOMBIA	279
PARAGUAY	226
RUMANIA	202
VENEZUELA	176
RESTO	2.051
TOTAL	5.166



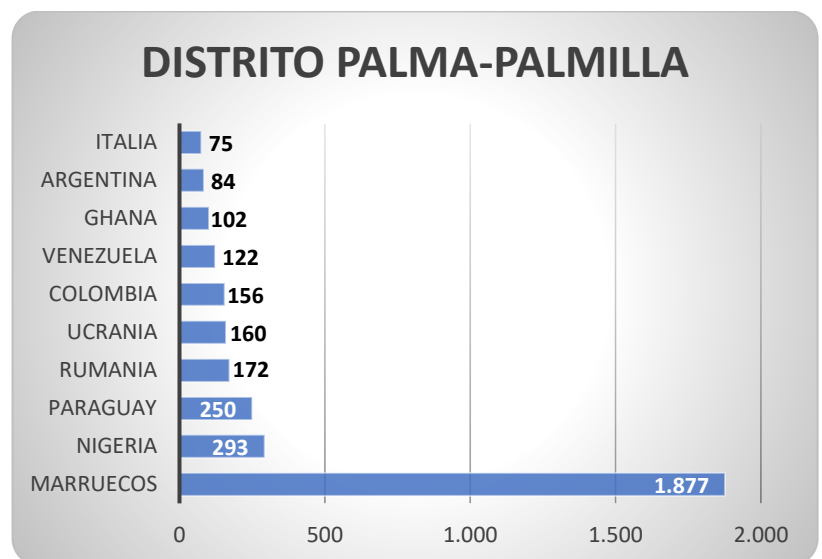
CIUDAD JARDÍN	
MARRUECOS	510
VENEZUELA	335
PARAGUAY	276
COLOMBIA	258
UCRANIA	229
ITALIA	166
ARGENTINA	112
CHINA	109
HONDURAS	109
NIGERIA	104
RESTO	842
TOTAL	3.050



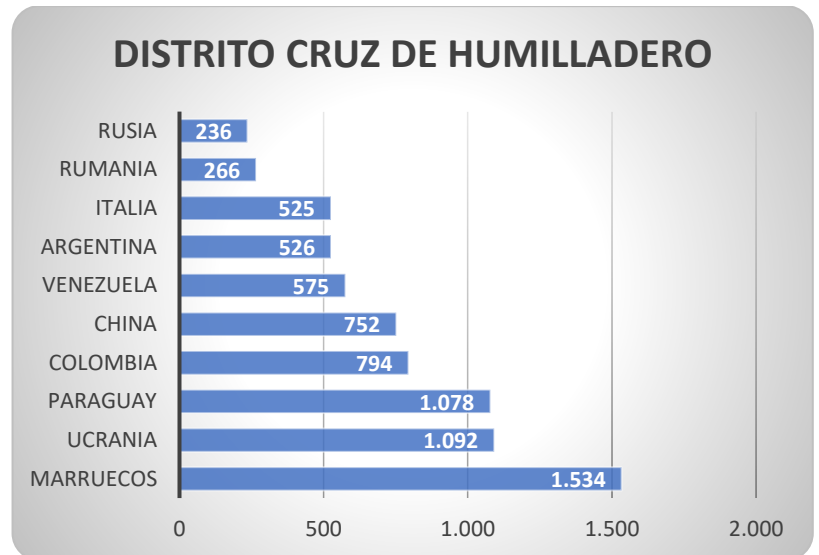
BAILÉN-MIRAFLORES	
MARRUECOS	1.283
COLOMBIA	1.031
PARAGUAY	898
UCRANIA	799
CHINA	508
VENEZUELA	479
ARGENTINA	399
ITALIA	365
NIGERIA	185
RUMANIA	167
RESTO	2.284
TOTAL	8.398



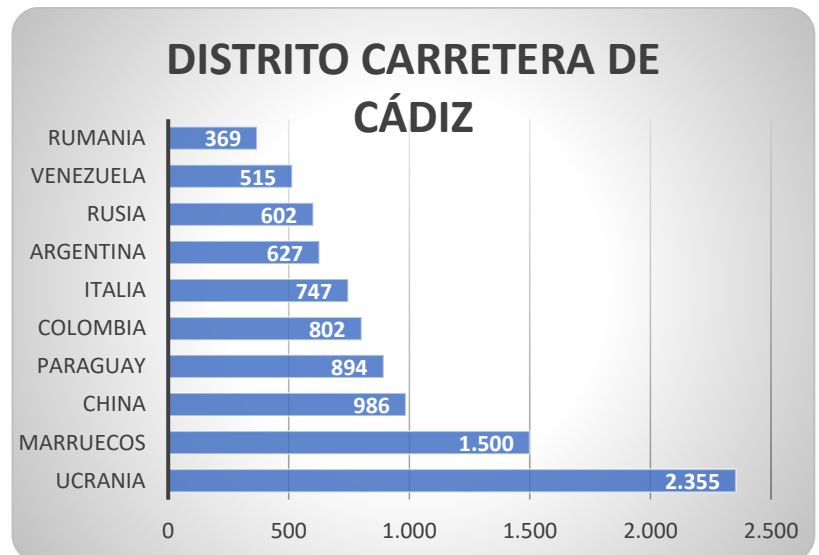
PALMA-PALMILLA	
MARRUECOS	1.877
NIGERIA	293
PARAGUAY	250
RUMANIA	172
UCRANIA	160
COLOMBIA	156
VENEZUELA	122
GHANA	102
ARGENTINA	84
ITALIA	75
RESTO	675
TOTAL	3.966



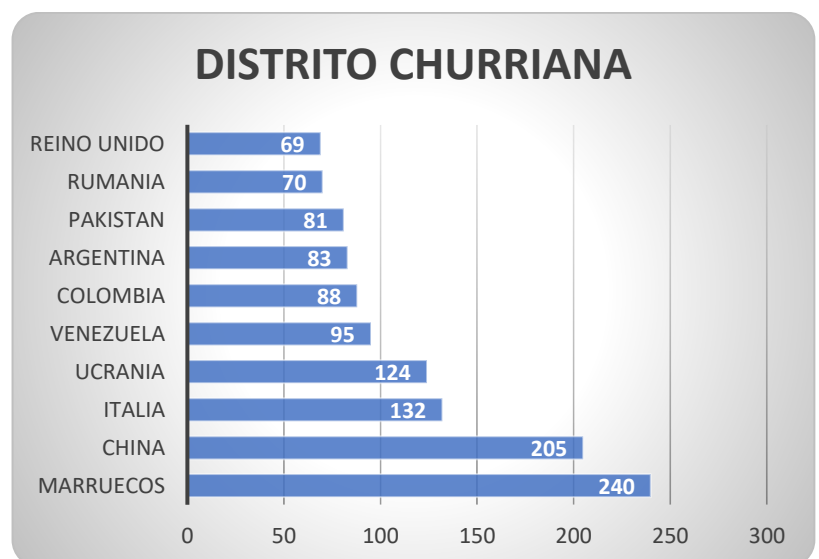
CRUZ HUMILLADERO	
MARRUECOS	1.534
UCRANIA	1.092
PARAGUAY	1.078
COLOMBIA	794
CHINA	752
VENEZUELA	575
ARGENTINA	526
ITALIA	525
RUMANIA	266
RUSIA	236
RESTO	2.788
TOTAL	10.166



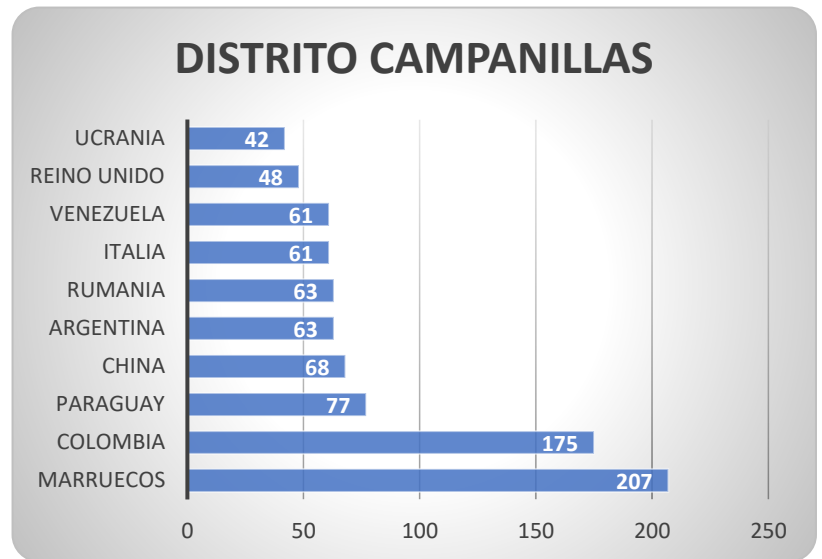
CARRETERA DE CÁDIZ	
UCRANIA	2.355
MARRUECOS	1.500
CHINA	986
PARAGUAY	894
COLOMBIA	802
ITALIA	747
ARGENTINA	627
RUSIA	602
VENEZUELA	515
RUMANIA	369
RESTO	3.790
TOTAL	13.187



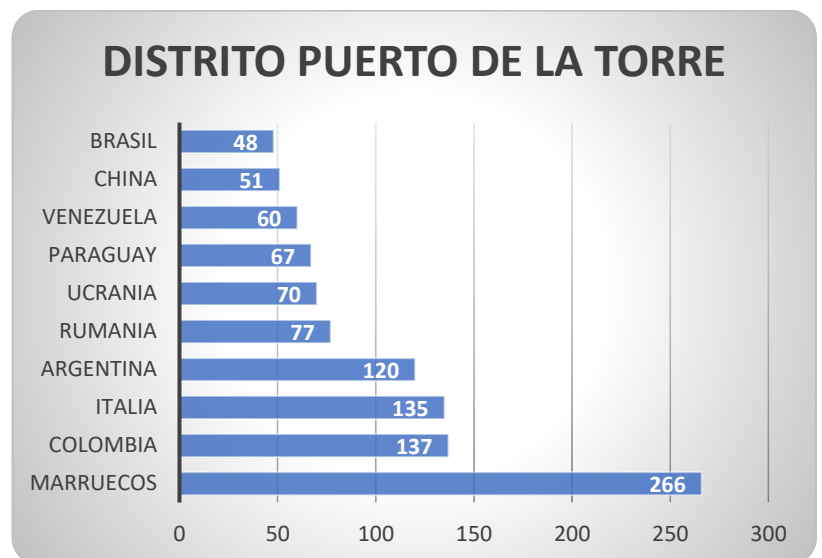
CHURRIANA	
MARRUECOS	240
CHINA	205
ITALIA	132
UCRANIA	124
VENEZUELA	95
COLOMBIA	88
ARGENTINA	83
PAKISTAN	81
RUMANIA	70
REINO UNIDO	69
RESTO	608
TOTAL	1.795



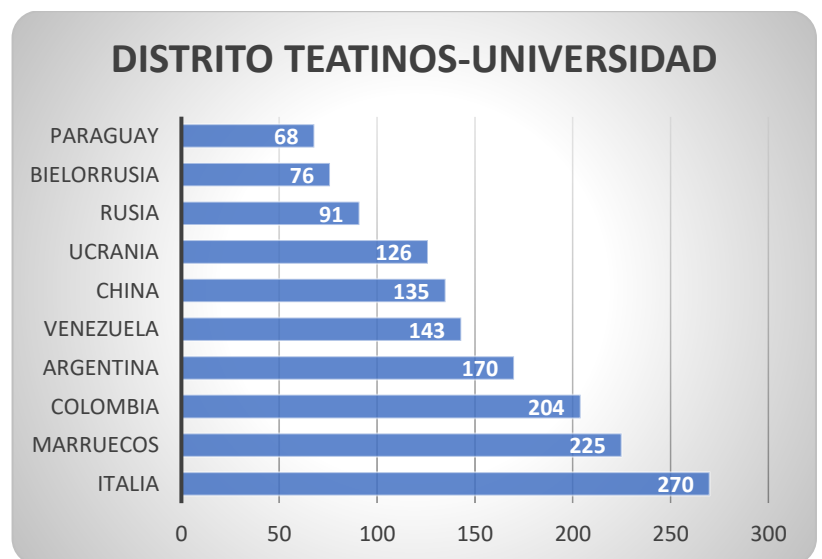
CAMPANILLAS	
MARRUECOS	207
COLOMBIA	175
PARAGUAY	77
CHINA	68
ARGENTINA	63
RUMANIA	63
ITALIA	61
VENEZUELA	61
REINO UNIDO	48
UCRANIA	42
RESTO	362
TOTAL	1.227



PUERTO DE LA TORRE	
MARRUECOS	266
COLOMBIA	137
ITALIA	135
ARGENTINA	120
RUMANIA	77
UCRANIA	70
PARAGUAY	67
VENEZUELA	60
CHINA	51
BRASIL	48
RESTO	543
TOTAL	1.574



TEATINOS-UNIVERSIDAD	
ITALIA	270
MARRUECOS	225
COLOMBIA	204
ARGENTINA	170
VENEZUELA	143
CHINA	135
UCRANIA	126
RUSIA	91
BIELORRUSIA	76
PARAGUAY	68
RESTO	883
TOTAL	2.391



15. Desglose por Nacionalidades y Distrito Municipal.

UNIÓN EUROPEA	CENTRO	ESTE	CIUDAD JARDÍN	BAILÉN- MIRAFLORES	PALMA- PALMILLA	CRUZ DE HUMILLADERO	CARRETERA DE CÁDIZ	CHURRIANA	CAMPANILLAS	PUERTO DE LA TORRE	TEATINOS- UNIVERSIDAD	TOTAL
ALEMANIA	249	164	9	54	13	64	99	48	19	18	38	775
AUSTRIA	27	24	2	3		3	9	3			2	73
BELGICA	72	41	5	18	2	18	30	13	10	13	13	235
BULGARIA	115	32	26	92	31	145	187	20	8	16	8	680
CHIPRE	3	2					1					6
CROACIA	9	2		1		6	7	1		1	2	29
DINAMARCA	58	17		5	2	5	22	9	1	2	6	127
ESLOVAQUIA	16	10	4	3	1	4	8	3		2	9	60
ESLOVENIA	2	8	2	2	1		6	1			4	26
ESTONIA	15	5	4	5		6	11	1	2	4	5	58
FINLANDIA	49	16	4	5		5	21	5		1	7	113
FRANCIA	389	344	22	59	18	83	144	38	17	28	45	1.187
GRECIA	19	4	3	12		6	9	1	1	3	5	63
HUNGRÍA	68	22	4	6	8	16	18	1	2	6	6	157
IRLANDA	69	62	5	3	2	12	30	7	2	4	7	203
ITALIA	1.559	474	166	365	75	525	747	132	61	135	270	4.509
LETONIA	12	5	2	5	2	9	14	2	1	6	4	62
LITUANIA	33	15	8	11	5	20	21	1	1	9	7	131
LUXEMBURGO	2	3					1		1	1		8
MALTA	3		2	1			3			1		10
PAISES BAJOS	178	132	13	27	6	44	54	31	8	14	15	522
POLONIA	134	70	17	30	13	40	118	9	9	15	26	481
PORTUGAL	83	39	7	74	19	74	76	25	8	10	28	443
REPUBLICA CHECA	20	17	2	5		5	13	8			12	82
RUMANIA	312	202	86	167	172	266	369	70	63	77	40	1.824
SUECIA	112	65	10	10	2	25	37	14	6	13	9	303
TOTAL	3.608	1.775	403	963	372	1.381	2.055	443	220	379	568	12.167

RESTO DE EUROPA	CENTRO	ESTE	CIUDAD JARDÍN	BAILÉN- MIRAFLORES	PALMA- PALMILLA	CRUZ DE HUMILLADERO	CARRETERA DE CÁDIZ	CHURRIANA	CAMPANILLAS	PUERTO DE LA TORRE	TEATINOS- UNIVERSIDAD	TOTAL
ALBANIA	17	6	5	14	5	5	7	6		1	8	74
ARMENIA	25	6	7	8	1	9	27			2	3	88
BIELORRUSIA	123	35	10	31	8	47	325	3		11	76	669
BOSNIA- HERZEGOVINA	4			1			1				1	7
GEORGIA	22	6	20	23	4	24	51					150
ISLANDIA	3			1								4
MACEDONIA	3						2					5
MOLDAVA	10			4		3	19	4			3	43
NORUEGA	21	11		10	3	9	8	4		1	9	76
PAISES SIN RELACIONES						1						1
REINO UNIDO	467	305	26	54	25	100	134	69	48	28	61	1.317
RUSIA	418	76	58	118	41	236	602	30	8	45	91	1.723
SERBIA	24	10		6	1	12	10		1		8	72
SUIZA	40	33	1	6	2	7	18	5	3	5	8	128
UCRANIA	1.048	382	229	799	160	1.092	2.355	124	42	70	126	6.427
TOTAL	2.225	870	356	1.075	250	1.545	3.559	245	102	163	394	10.784

ÁFRICA	CENTRO	ESTE	CIUDAD JARDÍN	BAILÉN- MIRAFLORES	PALMA- PALMILLA	CRUZ DE HUMILLADERO	CARRETERA DE CÁDIZ	CHURRIANA	CAMPANILLAS	PUERTO DE LA TORRE	TEATINOS- UNIVERSIDAD	TOTAL
ANGOLA	1		2	2		1					1	7
ARGELIA	76	12	18	25	38	53	38	7	5	8	2	282
BENIN	5			4	2	2	4		1			18
BURKINA FASSO	11			5	4	11	11					42
CABO VERDE				1					4			5
CAMERUN	21	3	6	18	8	12	14	1	3	1	3	90
COMORES	1											1
CONGO	3				1	1	1					6
COSTA DE MARFIL	27		5	31	11	22	14					110
EGIPTO	36	3	1	4	1	12	42				7	106
ETIOPIA		2				1	3	1				7
GABON				1								1
GAMBIA	15	4		16	4	7	14			1	1	62
GHANA	29		28	73	102	51	24		3	1	5	316
GUINEA	21		5	32	13	29	15		2			117
GUINEA ECUATORIAL	11			4	1	13	1		1		1	32
GUINEA-BISSAU				1		2	1					4
KENIA	8	2		10		1				1	1	23
LIBERIA	1											1
LIBIA	12	1				1	1	2				17
MADAGASCAR	1			1	1		1				1	5
MALI	49	2	6	27	42	79	45	2	3	3		258
MARRUECOS	1.791	428	510	1.283	1.877	1.534	1.500	240	207	266	225	9.861
MAURICIO								1			1	2
MAURITANIA	1		1	2	5	3	2	1		1	1	17
MOZAMBIQUE		3				1		1				5
NIGER				2	1							3
NIGERIA	110	8	104	185	293	157	215	7	8	17	23	1.127
PAISES SIN RELACIONES 2	1	1					1					3
REPUBLICA CENTROAFRICANA	2			1			1					4
SANTO TOME Y PRINCIPE		1										1
SENEGAL	75	25	11	24	15	54	27	5	12	2	1	251
SIERRA LEONA	2		1	6		8	3					20
SOMALIA			1	2			2					5
SUDAFRICA	5	4		2		4	2	1			9	27
SUDAN	6	1		6	2	5	6					26
TANZANIA			1	1								2



ÁFRICA	CENTRO	ESTE	CIUDAD JARDÍN	BAILÉN-MIRAFLORES	PALMA-PALMILLA	CRUZ DE HUMILLADERO	CARRETERA DE CÁDIZ	CHURRIANA	CAMPANILLAS	PUERTO DE LA TORRE	TEATINOS-UNIVERSIDAD	TOTAL
TOGO	3			3	2	8	5		2			23
TUNEZ	40	2	6	9	4	5	24	2		2	2	96
UGANDA	1						1					2
ZAIRE		1		3			1					5
ZAMBIA	1						1					2
ZIMBADWE	1										1	2
TOTAL	2.367	503	706	1.784	2.427	2.077	2.020	271	251	303	285	12.994

AMÉRICA	CENTRO	ESTE	CIUDAD JARDÍN	BAILÉN-MIRAFLORES	PALMA-PALMILLA	CRUZ DE HUMILLADERO	CARRETERA DE CÁDIZ	CHURRIANA	CAMPANILLAS	PUERTO DE LA TORRE	TEATINOS-UNIVERSIDAD	TOTAL
ARGENTINA	846	299	112	399	84	526	627	83	63	120	170	3.329
BARBADOS									1			1
BOLIVIA	62	18	17	91	6	84	71	11	14	21	16	411
BRASIL	189	52	44	146	42	180	305	37	37	48	43	1.123
CANADA	58	19	1	4		9	16	1	1	5	12	126
CHILE	115	71	14	58	9	43	63	6	5	6	27	417
COLOMBIA	847	279	258	1.031	156	794	802	88	175	137	204	4.771
COSTA RICA	13	18	1	2		7	16	2				59
CUBA	146	36	46	92	18	104	125	31	27	31	18	674
DOMINICA		2		1			1					4
ECUADOR	67	22	18	68	27	57	60	8	1	6	30	364
EL SALVADOR	31	19	37	82	3	52	34	3	2	4	9	276
ESTADOS UNIDOS DE AMERICA	322	129	18	38	9	59	140	43	7	40	35	840
GUATEMALA	27	17		20		9	18	2	2		2	97
HAITI	6	1	1	2			3				2	15
HONDURAS	131	68	109	149	29	162	128	12	29	31	14	862
JAMAICA		1										1
MEXICO	110	51	4	45	7	40	78	17	1	9	28	390
NICARAGUA	80	61	25	86	7	60	72	9	3	12	11	426
PANAMA	4	5	6	3		3	8			5	2	36
PARAGUAY	969	226	276	898	250	1.078	894	43	77	67	68	4.846
PERU	191	125	64	92	16	126	125	6	23	24	52	844
REPUBLICA DOMINICANA	33	3	10	33	5	24	24	5	5	4	6	152
SAN CRISTOBAL Y NIEVES	3											3
TRINIDAD-TOBAGO	1											1
URUGUAY	49	41	11	41	5	40	48	30	4	10	3	282



AMÉRICA	CENTRO	ESTE	CIUDAD JARDÍN	BAILÉN-MIRAFLORES	PALMA-PALMILLA	CRUZ DE HUMILLADERO	CARRETERA DE CÁDIZ	CHURRIANA	CAMPANILLAS	PUERTO DE LA TORRE	TEATINOS-UNIVERSIDAD	TOTAL
VENEZUELA	802	176	335	479	122	575	515	95	61	60	143	3.363
TOTAL	5.102	1.739	1.407	3.860	795	4.032	4.173	532	538	640	895	23.713

ASIA	CENTRO	ESTE	CIUDAD JARDÍN	BAILÉN-MIRAFLORES	PALMA-PALMILLA	CRUZ DE HUMILLADERO	CARRETERA DE CÁDIZ	CHURRIANA	CAMPANILLAS	PUERTO DE LA TORRE	TEATINOS-UNIVERSIDAD	TOTAL
AFGANISTAN	4			1		4						9
ARABIA SAUDITA	1	3				2	2					8
AZERBAIYAN	11	1	3	8		7	4	1				35
BAHREIN									1			1
BANGLA-DESH	13		1	2	6	6	6				4	38
BIRMANIA	2							1				3
CHINA	451	110	109	508	47	752	986	205	68	51	135	3.422
EMIRATOS ARABES UNIDOS	1											1
FILIPINAS	22	39		4		15	12	3	4	1	2	102
INDIA	80	18	3	14	2	53	75	7	19	8	11	290
INDONESIA	4	1						1			3	9
IRAK	6		1	4	2	9	5		1	1	1	30
IRAN	42	16	2	4		25	40				7	136
ISRAEL	7	8		1	1	3	11			2		33
JAPON	36	14	1	6		11	14	2		1	7	92
JORDANIA	7	2		4		9	7				1	30
KAMPUCHEA							2					2
KAZAJSTAN	8		1	1		7	28				3	48
KIRGVISTAN	2			1			5					8
KUWAIT				2								2
LAOS	1											1
LIBANO	26	1	10	1		3	1	1			4	47
MALASIA	2			1		4						7
MALDIVAS											1	1
MONGOLIA				1								1
NEPAL	8		3			23						34
OMAN	1											1
PAKISTAN	99	19	22	90	15	133	115	81	9	20	44	647
PALESTINA*	12	2	3	4	3	1	2					27
REPUBLICA DE COREA	15	10	7	7		4				1	12	56
SINGAPUR	1	1					1					3

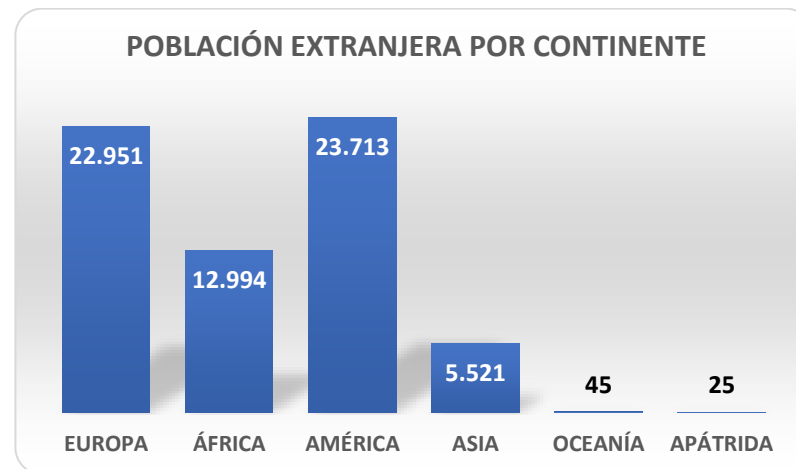
ASIA	CENTRO	ESTE	CIUDAD JARDÍN	BAILÉN-MIRAFLORES	PALMA-PALMILLA	CRUZ DE HUMILLADERO	CARRETERA DE CÁDIZ	CHURRIANA	CAMPANILLAS	PUERTO DE LA TORRE	TEATINOS-UNIVERSIDAD	TOTAL
SIRIA	53	5	4	35	45	17	27		8	1	8	203
SRI-LANKA	1			1		2	3			1		8
TADYIKISTAN	1						1					2
TAILANDIA	5	1		2		1						9
TURKMENISTAN							2					2
TURQUIA	54	23	3	8		25	6	1	1		2	123
UZBEKISTAN	3			2			2		3		1	11
VIETNAM	12	4	4			1	6					27
YEMEN	5			1		4	2					12
TOTAL	996	278	177	713	121	1.121	1.365	303	114	87	246	5.521

*PALESTINA, ESTADO OBSERVADOR, NO MIEMBRO DE NACIONES UNIDAS

OCEANÍA	CENTRO	ESTE	CIUDAD JARDÍN	BAILÉN-MIRAFLORES	PALMA-PALMILLA	CRUZ DE HUMILLADERO	CARRETERA DE CÁDIZ	CHURRIANA	CAMPANILLAS	PUERTO DE LA TORRE	TEATINOS-UNIVERSIDAD	TOTAL
AUSTRALIA	21		1	1			7	1			2	33
NUEVA ZELANDA	4	1				3	1				1	10
VANUATU										2		2
TOTAL	25	1	1	1		3	8	1	0	2	3	45

APÁTRIDAS	CENTRO	ESTE	CIUDAD JARDÍN	BAILÉN-MIRAFLORES	PALMA-PALMILLA	CRUZ DE HUMILLADERO	CARRETERA DE CÁDIZ	CHURRIANA	CAMPANILLAS	PUERTO DE LA TORRE	TEATINOS-UNIVERSIDAD	TOTAL
APÁTRIDAS	6			2	1	7	7		2			25
TOTAL	6			2	1	7	7		2			25

CONTINENTE	TOTAL
EUROPA	22.951
ÁFRICA	12.994
AMÉRICA	23.713
ASIA	5.521
OCEANÍA	45
APÁTRIDA	25
TOTAL	65.249



16. Extranjeros por país de procedencia y grupos de edad.

COMUNITARIOS	JOVENES	ADULTOS 1	ADULTOS 2	ADULTOS 3	MAYORES 1	MAYORES 2	TOTAL
ALEMANIA	72	62	233	292	64	52	775
AUSTRIA	17	2	27	18	6	3	73
BELGICA	20	22	78	86	17	12	235
BULGARIA	56	62	132	337	72	21	680
CHIPRE			3	2		1	6
CROACIA	3	1	12	10	2	1	29
DINAMARCA	8	20	38	44	13	4	127
ESLOVAQUIA	8	9	28	15			60
ESLOVENIA	5	4	9	8			26
ESTONIA	14	7	24	13			58
FINLANDIA	14	9	37	41	9	3	113
FRANCIA	175	106	401	370	76	59	1.187
GRECIA	4	7	27	25			63
HUNGRIA	16	16	68	55	1	1	157
IRLANDA	18	10	63	92	10	10	203
ITALIA	476	504	1.853	1.342	232	102	4.509
LETONIA	11	3	34	13		1	62
LITUANIA	16	10	57	37	10	1	131
LUXEMBURGO	1	1	2	3	1		8
MALTA	2	1	3	3		1	10
PAISES BAJOS	59	50	155	187	40	31	522
POLONIA	70	45	218	139	8	1	481
PORTUGAL	47	65	133	161	22	15	443
REPUBLICA CHECA	17	6	35	21	2	1	82
RUMANIA	234	201	579	728	68	14	1.824
SUECIA	32	20	74	120	36	21	303
TOTAL	1.395	1.243	4.323	4.162	689	355	12.167

RESTO DE EUROPA	JOVENES	ADULTOS 1	ADULTOS 2	ADULTOS 3	MAYORES 1	MAYORES 2	TOTAL
ALBANIA	12	6	40	14	2		74
ARMENIA	7	10	36	27	6	2	88
BIELORRUSIA	177	43	352	86	9	2	669
BOSNIA-HERZEGOVINA	1		3	3			7
GEORGIA	27	14	61	43	5		150
ISLANDIA			2		2		4
MACEDONIA		1	2	2			5
MOLDAVA	4	2	20	14	3		43
NORUEGA	6	16	20	23	5	6	76
PAISES SIN RELACIONES			1				1
REINO UNIDO	105	127	345	540	119	81	1.317
RUSIA	267	155	696	487	102	16	1.723
SERBIA	9	3	36	19	2	3	72
SUIZA	10	10	32	41	23	12	128
UCRANIA	1.094	639	1.697	2.291	588	118	6.427
TOTAL	1.719	1.026	3.343	3.590	866	240	10.784

ÁFRICA	JOVENES	ADULTOS1	ADULTOS2	ADULTOS3	MAYORES 1	MAYORES 2	TOTAL
ANGOLA	1		4	2			7
ARGELIA	16	33	131	83	14	5	282
BENIN		1	5	12			18
BURKINA FASSO	1	10	16	15			42
CABO VERDE		2	1	2			5
CAMERUN	8	10	48	24			90
COMORES			1				1
CONGO			4	2			6
COSTA DE MARFIL	7	18	42	43			110
EGIPTO	16	10	63	14	1	2	106
ETIOPIA	1		3	3			7
GABON		1					1
GAMBIA	8	29	14	11			62
GHANA	18	27	79	186	6		316
GUINEA	4	40	45	23	5		117
GUINEA ECUATORIAL	3	14	13	2			32
GUINEA-BISSAU	2	1		1			4
KENIA		2	13	8			23
LIBERIA		1					1
LIBIA	7	2	2	6			17
MADAGASCAR			3	2			5
MALI	13	97	102	46			258

ÁFRICA	JOVENES	ADULTOS1	ADULTOS2	ADULTOS3	MAYORES 1	MAYORES 2	TOTAL
MARRUECOS	1.006	1.574	3.321	3.398	439	123	9.861
MAURITANIA	1	1	4	9	1	1	17
MOZAMBIQUE		2	3				5
NIGER			1	1	1		3
NIGERIA	113	61	274	676	3		1.127
PAISES SIN RELACIONES 2			1	1	1		3
REPUBLICA CENTROAFRICANA		1	1	2			4
SANTO TOME Y PRINCIPE			1				1
SENEGAL	9	47	119	74	1	1	251
SIERRA LEONA	4	5	2	9			20
SOMALIA		3	1	1			5
SUDAFRICA	5	3	12	7			27
SUDAN	1	16	7	2			26
TANZANIA				2			2
TOGO	1	6	5	11			23
TUNEZ	5	30	49	11	1		96
UGANDA			1	1			2
ZAIRE		1	2	2			5
ZAMBIA			1	1			2
ZIMBADWE			1		1		2
TOTAL	1.250	2.048	4.396	4.694	474	132	12.994

AMÉRICA	JOVENES	ADULTOS1	ADULTOS2	ADULTOS3	MAYORES 1	MAYORES 2	TOTAL
ARGENTINA	355	453	1.341	1.013	108	59	3.329
BARBADOS	0		1				1
BOLIVIA	41	42	169	140	18	1	411
BRASIL	127	124	436	387	38	11	1.123
CANADA	19	5	29	54	13	6	126
CHILE	70	39	157	118	23	10	417
COLOMBIA	543	815	1.898	1.360	116	39	4.771
COSTA RICA	7	18	16	14	3	1	59
CUBA	40	75	294	205	34	26	674
DOMINICA	0	1	1	2			4
ECUADOR	33	41	153	117	12	8	364
EL SALVADOR	36	48	130	58	3	1	276
ESTADOS UNIDOS DE AMERICA	121	129	228	247	80	35	840
GUATEMALA	15	16	38	26	2		97
HAITI	2	2	8	3			15

AMÉRICA	JOVENES	ADULTOS1	ADULTOS2	ADULTOS3	MAYORES 1	MAYORES 2	TOTAL
HONDURAS	110	153	401	184	11	3	862
JAMAICA	0		1				1
MEXICO	41	37	193	109	7	3	390
NICARAGUA	38	58	204	121	5		426
PANAMA	11	2	14	7		2	36
PARAGUAY	358	855	2.131	1.379	105	18	4.846
PERU	131	145	290	241	22	15	844
REPUBLICA DOMINICANA	15	24	78	32	2	1	152
SAN CRISTOBAL Y NIEVES	0		1	2			3
TRINIDAD-TOBAGO	0			1			1
URUGUAY	28	43	82	101	18	10	282
VENEZUELA	426	544	1.231	906	172	84	3.363
TOTAL	2.567	3.669	9.525	6.827	792	333	23.713

ASIA	JOVENES	ADULTOS 1	ADULTOS 2	ADULTOS 3	MAYORES 1	MAYORES 2	TOTAL
AFGANISTAN		2	6	1			9
ARABIA SAUDITA	0	0	1	6	0	1	8
AZERBAIYAN	3	3	19	10			35
BAHREIN			1				1
BANGLA-DESH	3	4	18	13			38
BIRMANIA			2	1			3
CHINA	675	564	811	1.290	74	8	3.422
EMIRATOS ARABES UNIDOS	0		1				1
FILIPINAS	5	9	41	39	7	1	102
INDIA	48	23	152	55	8	4	290
INDONESIA		2	4	3			9
IRAK	3	3	14	7	3		30
IRAN	23	16	40	50	7		136
ISRAEL	13	1	8	10	1		33
JAPON	6	6	26	43	4	7	92
JORDANIA	4	7	11	6	1	1	30
KAMPUCHEA	1			1			2
KAZAJSTAN	10	11	19	7		1	48
KIRGVISTAN	3	1	3	1			8
KUWAIT		1		1			2
LAOS			1				1
LIBANO	8	8	8	15	4	4	47
MALASIA		1	5	1			7
MALDIVAS		1					1

ASIA	JOVENES	ADULTOS 1	ADULTOS 2	ADULTOS 3	MAYORES 1	MAYORES 2	TOTAL
MONGOLIA			1				1
NEPAL	7	8	11	8			34
OMAN				1			1
PAKISTAN	86	112	317	129	3		647
PALESTINA *	3	2	12	8	1	1	27
REPUBLICA DE COREA	12	10	18	16			56
SINGAPUR			1	2			3
SIRIA	55	35	62	46	2	3	203
SRI-LANKA		1	4	3			8
TADYIKISTAN			2				2
TAILANDIA		1	2	6			9
TURKMENISTAN		1	1				2
TURQUIA	15	15	52	37	4		123
UZBEKISTAN	1		4	4	1	1	11
VIETNAM	6	5	14	2			27
YEMEN		1	6	4	1		12
TOTAL	990	854	1.698	1.826	121	32	5.521

*PALESTINA, ESTADO OBSERVADOR, NO MIEMBRO DE NACIONES UNIDAS

ÁFRICA	JOVENES	ADULTOS1	ADULTOS2	ADULTOS3	MAYORES 1	MAYORES 2	TOTAL
AUSTRALIA	7	5	12	8	1		33
NUEVA ZELANDA			4	4	2		10
VANUATU		2					2
TOTAL	7	7	16	12	3		45

APÁTRIDAS	JOVENES	ADULTOS1	ADULTOS2	ADULTOS3	MAYORES 1	MAYORES 2	TOTAL
APÁTRIDAS	2		11	10	2		25
TOTAL	2	0	11	10	2	0	25

17. Nacionalidades por Sexo.

Ordenados de mayor a menor según su volumen demográfico en la población total.

NACIONALIDAD	HOMBRES	MUJERES	TOTAL
ESPAÑA	252.787	275.297	528.084
MARRUECOS	5.856	4.005	9.861
UCRANIA	2.458	3.969	6.427
PARAGUAY	1.820	3.026	4.846
COLOMBIA	2.034	2.737	4.771
ITALIA	2.418	2.091	4.509
CHINA	1.743	1.679	3.422
VENEZUELA	1.481	1.882	3.363
ARGENTINA	1.626	1.703	3.329
RUMANIA	811	1.013	1.824
RUSIA	682	1.041	1.723
REINO UNIDO	696	621	1.317
FRANCIA	639	548	1.187
NIGERIA	736	391	1.127
BRASIL	453	670	1.123
HONDURAS	230	632	862
PERU	378	466	844
ESTADOS UNIDOS DE AMERICA	357	483	840
ALEMANIA	392	383	775
BULGARIA	278	402	680
CUBA	325	349	674
BIELORRUSIA	326	343	669
PAKISTAN	493	154	647
PAISES BAJOS	284	238	522
POLONIA	202	279	481
PORTUGAL	225	218	443
NICARAGUA	105	321	426
CHILE	207	210	417
BOLIVIA	187	224	411
MEXICO	157	233	390
ECUADOR	181	183	364
GHANA	240	76	316
SUECIA	168	135	303
INDIA	162	128	290
ARGELIA	200	82	282
URUGUAY	147	135	282
EL SALVADOR	110	166	276
MALI	240	18	258
SENEGAL	211	40	251

BELGICA	123	112	235
IRLANDA	121	82	203
SIRIA	124	79	203
HUNGRIA	67	90	157
REPUBLICA DOMINICANA	75	77	152
GEORGIA	76	74	150
IRAN	61	75	136
LITUANIA	54	77	131
SUIZA	53	75	128
DINAMARCA	78	49	127
CANADA	66	60	126
TURQUIA	70	53	123
GUINEA	99	18	117
FINLANDIA	50	63	113
COSTA DE MARFIL	75	35	110
EGIPTO	68	38	106
FILIPINAS	31	71	102
GUATEMALA	33	64	97
TUNEZ	68	28	96
JAPON	29	63	92
CAMERUN	68	22	90
ARMENIA	42	46	88
REPUBLICA CHECA	31	51	82
NORUEGA	43	33	76
ALBANIA	40	34	74
AUSTRIA	36	37	73
SERBIA	39	33	72
GRECIA	32	31	63
GAMBIA	52	10	62
LETONIA	23	39	62
ESLOVAQUIA	17	43	60
COSTA RICA	19	40	59
ESTONIA	26	32	58
REPUBLICA DE COREA	22	34	56
KAZAJSTAN	20	28	48
LIBANO	24	23	47
MOLDAVA	17	26	43
BURKINA FASSO	36	6	42
BANGLA-DESH	29	9	38
PANAMA	19	17	36
AZERBAIYAN	18	17	35
NEPAL	15	19	34
AUSTRALIA	18	15	33

ISRAEL	17	16	33
GUINEA ECUATORIAL	14	18	32
IRAK	22	8	30
JORDANIA	22	8	30
CROACIA	15	14	29
PALESTINA*	21	6	27
SUDAFRICA	17	10	27
VIETNAM	15	12	27
ESLOVENIA	12	14	26
SUDAN	24	2	26
APÁTRIDAS	19	6	25
KENIA	3	20	23
TOGO	15	8	23
SIERRA LEONA	14	6	20
BENIN	17	1	18
LIBIA	12	5	17
MAURITANIA	14	3	17
HAITI	8	7	15
YEMEN	10	2	12
UZBEKISTAN	6	5	11
MALTA	6	4	10
NUEVA ZELANDA	5	5	10
AFGANISTAN	7	2	9
INDONESIA	1	8	9
TAILANDIA		9	9
ARABIA SAUDITA	4	4	8
KIRGVISTAN	2	6	8
LUXEMBURGO	5	3	8
SRI-LANKA	6	2	8
ANGOLA	3	4	7
BOSNIA-HERZEGOVINA	2	5	7
ETIOPIA	3	4	7
MALASIA	2	5	7
CHIPRE	4	2	6
CONGO	3	3	6
CABO VERDE	1	4	5
MACEDONIA	3	2	5
MADAGASCAR	1	4	5
MOZAMBIQUE	2	3	5
SOMALIA	4	1	5
ZAIRE	3	2	5
DOMINICA	2	2	4
GUINEA-BISSAU	2	2	4

ISLANDIA	3	1	4
REPUBLICA CENTROAFRICANA	4		4
BIRMANIA	2	1	3
NIGER	1	2	3
PAISES SIN RELACIONES 2	3		3
SAN CRISTOBAL Y NIEVES	2	1	3
SINGAPUR	1	2	3
KAMPUCHEA		2	2
KUWAIT	2		2
MAURICIO		2	2
TADYIKISTAN	1	1	2
TANZANIA	2		2
TURKMENISTAN	1	1	2
UGANDA	1	1	2
VANUATU	1	1	2
ZAMBIA		2	2
ZIMBADWE	1	1	2
BAHREIN	1		1
BARBADOS	1		1
COMORES	1		1
EMIRATOS ARABES UNIDOS		1	1
GABON	1		1
JAMAICA		1	1
LAOS	1		1
LIBERIA	1		1
MALDIVAS	1		1
MONGOLIA	1		1
OMAN	1		1
PAISES SIN RELACIONES		1	1
SANTO TOME Y PRINCIPE	1		1
TRINIDAD-TOBAGO	1		1
TOTAL	284.556	308.777	593.333

*PALESTINA, ESTADO OBSERVADOR, NO MIEMBRO DE NACIONES UNIDAS

18. Población según procedencia por Barrios y Sexo.

BARRIO	POBLACIÓN NACIONAL		
	HOMBRES	MUJERES	TOTAL
LA TRINIDAD	6.833	7743	14.576
EL PALO	4.051	4633	8.684
LA LUZ	3.660	4018	7.678
CIUDAD JARDÍN	3.617	3866	7.483
LA PALMA	3.654	3649	7.303
SUAREZ	3.252	3675	6.927
VISTAFRANCA	3.288	3616	6.904
PARQUE VICTORIA EUGENIA	3.143	3715	6.858
HUELIN	3.176	3610	6.786
LAS VIRREINAS	3.283	3423	6.706
FINCA EL PATO	3.103	3268	6.371
CAMINO DE ANTEQUERA	2.863	3261	6.124
SAN RAFAEL	2.746	2990	5.736
POL ALAMEDA	2.581	3099	5.680
POL CTRA DE CARTAMA	2.624	2917	5.541
CERRADO DE CALDERON	2.652	2844	5.496
CARRANQUE	2.519	2858	5.377
HACIENDA BIZCOCHERO	2.420	2499	4.919
JARDIN DE LA ABADIA	2.244	2521	4.765
LA UNION	2.215	2483	4.698
NUEVO SAN ANDRES 1	2.235	2419	4.654
EL EJIDO	2.163	2418	4.581
TORRE ATALAYA	2.229	2258	4.487
CORTIJO ALTO	2.136	2333	4.469
MARMOLES	1.973	2349	4.322
LA PRINCESA	2.017	2293	4.310
PUERTA BLANCA	2.031	2271	4.302
CRUZ DEL HUMILLADERO	1.970	2229	4.199
CRISTO DE LA EPIDEMIA	1.849	2336	4.185
SOLIVA ESTE	2.047	2077	4.124
OLLETAS	1.917	2159	4.076
SANTA MARTA	1.847	2174	4.021
CAÑADA DE LOS CARDOS	1.973	2043	4.016
LA MALAGUETA	1.772	2241	4.013
JARDIN DE MALAGA	1.910	2044	3.954
PARQUE AYALA	1.715	2075	3.790
EL ROMERAL	1.729	1868	3.597
GAMARRA	1.571	1976	3.547
LAS MORILLAS	1.753	1791	3.544
LOS TILOS	1.662	1868	3.530
ALMUDENA	1.691	1819	3.510
CAMPANILLAS	1.746	1746	3.492
ARROYO DEL CUARTO	1.558	1902	3.460
TIRO DE PICHON	1.704	1727	3.431
CENTRO HISTORICO	1.570	1689	3.259
MAINAKE	1.565	1693	3.258
LA PAZ	1.395	1768	3.163
PARQUE MEDITERRANEO	1.415	1690	3.105
LAS DELICIAS	1.478	1626	3.104
PERCHEL SUR	1.403	1670	3.073

TEATINOS	1.475	1565	3.040
EL MOLINILLO	1.386	1567	2.953
PARQUE DEL SUR	1.346	1598	2.944
LA ROCA	1.340	1543	2.883
HELIOMAR	1.369	1492	2.861
EL CONSUL	1.391	1405	2.796
EL TOMILLAR	1.352	1347	2.699
NUEVA MALAGA	1.247	1436	2.683
MARTIRICOS	1.256	1397	2.653
EL TORCAL	1.244	1339	2.583
CAPUCHINOS	1.232	1332	2.564
LA NORIA	1.248	1265	2.513
CAÑAVERAL	1.241	1257	2.498
LAS FLORES	1.160	1294	2.454
CORTIJO BAZAN	1.148	1259	2.407
CORTIJO DE TORRES	1.177	1222	2.399
GUADALMAR	1.137	1253	2.390
PLAZA DE TOROS VIEJA	1.091	1278	2.369
ECHEVERRIA DEL PALO	1.030	1325	2.355
VICTORIA EUGENIA	1.113	1233	2.346
HACIENDA CABELLO	1.126	1215	2.341
LA FLORIDA	1.120	1218	2.338
LA GOLETA	1.091	1235	2.326
PINARES DE OLLETAS	1.109	1181	2.290
MAQUEDA	1.110	1123	2.233
ALEGRIA DE LA HUERTA	1.057	1134	2.191
LOS GIRASOLES	1.027	1158	2.185
MIRAFLORES DE LOS ANGELES	1.062	1122	2.184
ENSANCHE CENTRO	981	1186	2.167
GIRON	1.009	1158	2.167
PORTADA ALTA	1.040	1031	2.071
LOS PINOS	974	1049	2.023
PERCHEL NORTE	953	1067	2.020
LOS RAMOS	945	1031	1.976
HAZA ONDA	943	1032	1.975
LA VICTORIA	897	1047	1.944
INTELHORCE	975	955	1.930
EL CONSUL-II	919	1001	1.920
MANGAS VERDES	952	963	1.915
FUENTE ALEGRE	964	951	1.915
HACIENDA ROLDAN	925	973	1.898
CONDE DE UREÑA	902	993	1.895
DOS HERMANAS	901	973	1.874
DSMO DM CAMPANILLAS	959	911	1.870
HUERTA NUEVA	912	947	1.859
BARCENILLAS	879	951	1.830
LOS PRADOS	898	901	1.799
LOS CASTILLEJOS	848	938	1.786
SAN MIGUEL	860	906	1.766
CARLINDA	846	916	1.762
SAGRADA FAMILIA	840	919	1.759
25 AÑOS DE PAZ	851	906	1.757
SANTA PAULA	832	923	1.755
LA BARRIGUILLA	811	943	1.754
PEDREGALEJO	833	919	1.752
REGIO	835	914	1.749
GRANJA SUAREZ	893	812	1.705

HAZA DEL CAMPILLO	827	877	1.704
LAS CHAPAS	774	912	1.686
4 DE DICIEMBRE	827	850	1.677
LAS MORILLAS PTO TORRE	821	839	1.660
SEGALERVA	740	903	1.643
ROQUERO	828	806	1.634
SANTA CRISTINA	769	838	1.607
720 VIVIENDAS	808	795	1.603
FINCA MONSALVEZ	774	827	1.601
MIRAFLORES DEL PALO	760	832	1.592
VALLE DE LOS GALANES	735	829	1.564
LA ASUNCION	740	812	1.552
EL CHAPARRAL	778	755	1.533
EL MAYORAZGO	737	795	1.532
CARLOS HAYA	694	832	1.526
LOS GUINDOS	726	797	1.523
SANTA ROSALIA	738	756	1.494
LAS ESPEÑUELAS	740	753	1.493
SAN CARLOS CONDOTE	682	805	1.487
HACIENDA LOS MONTES	725	761	1.486
LOS MOLINOS	696	788	1.484
GUADALJAIRE	738	731	1.469
503 VIVIENDAS	706	749	1.455
FINCA LA PALMA	702	734	1.436
LA MOSCA	711	722	1.433
SANTA JULIA	653	755	1.408
EL HIGUERAL	694	679	1.373
PEDREGALEJO PLAYA	634	737	1.371
LA CALETA	613	749	1.362
LOS MILLONES	638	709	1.347
EL ATABAL	669	676	1.345
POL IND LOS GUINDOS	634	711	1.345
CASTAÑETAS	666	669	1.335
HUERTECILLAS MAÑAS	679	654	1.333
PARQUE CLAVERO	646	669	1.315
SAN ALBERTO	649	645	1.294
LAGUNILLAS	630	659	1.289
SAN MARTIN	591	681	1.272
NUEVO SAN ANDRES 2	612	641	1.253
PUERTOSOL	641	608	1.249
CAMINO DE SUAREZ	565	681	1.246
EL CANDADO	604	610	1.214
LOS CIPRESES	559	619	1.178
FLORISOL	573	604	1.177
VIRREINA	618	556	1.174
LAS ACACIAS	538	623	1.161
EXPLANADA DE LA ESTACIÓN	511	629	1.140
ARROYO DE LOS ANGELES	549	577	1.126
SAN ANDRES	543	582	1.125
PAVERO	545	565	1.110
CHURRIANA	523	584	1.107
EL DUENDE	538	541	1.079
SIXTO	488	572	1.060
ALASKA	499	559	1.058
VIRGEN DE BELEN	475	582	1.057
LOS CASINIS	456	561	1.017
BARCELO	497	520	1.017

JARAZMIN	502	503	1.005
SANTA AMALIA	493	501	994
LA BRESCA	472	520	992
SALINAS	466	522	988
SAN FELIPE NERI	470	515	985
EL LIMONAR	433	549	982
LA AURORA	441	536	977
MONTE SANCHA	447	506	953
NUESTRA SEÑORA DE FATIMA	452	489	941
EL TEJAR	460	479	939
26 DE FEBRERO	477	456	933
SEGOVIA	468	461	929
LA PALMILLA	451	454	905
LA MERCED	435	470	905
DISEMINADO DM P DE LA TORRE	459	432	891
HACIENDA PLATERO	433	425	858
SAN CARLOS	402	448	850
MIRAMAR	376	460	836
HAZA CUEVAS	371	443	814
SANTA ISABEL PTO TORRE	385	424	809
LA CORTA	390	419	809
VIRGEN DEL CARMEN	383	424	807
AVE MARIA	358	441	799
CORTIJO VALLEJO	365	433	798
LOS MORALES	401	381	782
PINARES DE SAN ANTÓN	395	382	777
EL TARAJAL	384	388	772
LAS CUEVAS	389	383	772
EL BULTO	452	312	764
LOS ROSALES	389	372	761
PLAYAS DEL PALO	346	407	753
LA PELUSA	360	390	750
NUCLEO GRAL FRANCO	394	353	747
DSMO DM ESTE	388	356	744
LOS ASPERONES 1 Y 3	388	351	739
LOS ALMENDROS	363	374	737
HACIENDA CLAVERO	355	377	732
LOS MORALES 1	349	382	731
SAN JOSE	379	348	727
HACIENDA MIRAMAR	328	395	723
HERRERA ORIA	350	371	721
COLMENAREJO	360	358	718
LAS PALMERAS	333	383	716
LOS ANTONIOS	354	350	704
COLINAS DEL LIMONAR	340	344	684
PACIFICO	327	349	676
MIRAFLORES ALTO	334	334	668
HACIENDA PAREDES	345	322	667
NTRA SRA DEL CARMEN	287	366	653
LOS NARANJOS	315	334	649
EL MORLACO	306	336	642
ARROYO ESPAÑA	320	320	640
LAS PEDRIZAS	320	310	630
EL CORTIJUELO JUNTA CAMINOS	298	331	629
OROZCO	307	317	624

DSMO DM PALMA-PALMILLA	327	293	620
SAN JOSE DEL VISO	327	292	619
LOS TOMILLARES	285	330	615
SAN JULIAN	293	306	599
LA FABRICA	299	298	597
CIUDAD SANTA INES	278	315	593
SAN FRANCISCO	296	294	590
HUERTA NUEVA-PTO TORRE	283	269	552
CORTIJO DE MAZA	288	263	551
PLAYA VIRGINIA	255	291	546
QUINTA ALEGRE	255	284	539
EL DRAGO	247	278	525
MONTE DORADO	268	255	523
SAN ISIDRO	236	286	522
CAMPOS ELISEOS	233	286	519
BELLAVISTA	238	280	518
VIRGEN DE LAS ANGUSTIAS	246	269	515
LOS PAREDONES	262	243	505
EL RETIRO	245	257	502
ARDIRA	240	261	501
MIRAMAR DEL PALO	231	257	488
IND LA PELUSA	223	264	487
SANTA ISABEL	241	245	486
EL BRILLANTE	236	234	470
LA ENCARNACION	191	255	446
HAZA DE LA PESEBRERA	220	221	441
SIERRA BLANQUILLA	219	211	430
SANCHEZ BLANCA	211	210	421
COLONIA SANTA INES	198	223	421
MIRAFLORES	205	212	417
TORRE DE SAN TELMO	195	221	416
VILLA CRISTINA	197	219	416
LOS MORALES 2	210	206	416
LA VAGUADA	200	212	412
PARQUE ARROYO DEL CUARTO	204	207	411
LOS VIVEROS	202	206	408
LOMAS DE SAN ANTON	208	199	407
TORREMAR	202	197	399
EL LIMONERO	205	194	399
PERI-PT4 LOS ALMENDROS	200	191	391
LA MANIA	189	188	377
PILAR DEL PRADO	180	188	368
LOS JAZMINES	185	181	366
JARDIN VIRGINIA	158	176	334
EL POLVORIN	166	164	330
LA PELUSILLA	163	164	327
OLIAS	164	153	317
CAÑADA DE CEUTA	164	148	312
LOS MANCERAS	168	140	308
PIZARRILLO	135	152	287
TABACALERA	131	153	284
OLIVEROS	139	126	265
LAS MORILLAS II	132	132	264

PARQUE EMPRESARIAL	126	135	261
AZUCARERA	126	135	261
EL OLIVAR	125	133	258
LA TORRECILLA	121	136	257
CAÑADA DE LOS INGLESES	109	139	248
DSMO DM CIUDAD JARDIN	131	114	245
LA VIÑA	126	110	236
LA ARAÑA	121	114	235
EL ROCIO	110	119	229
FINCA LA HACIENDA	103	116	219
SACABA BEACH	105	112	217
EL PRADO	115	100	215
LOMA DEL CAMPO	119	89	208
TORRES DE LA SERNA	90	114	204
SAN JERONIMO	101	103	204
POL COM PACIFICO	94	108	202
EL CHANQUETE	95	104	199
SAN JUAN-EL ALBARICOCAL	99	96	195
WITTEMBERG	99	95	194
PODADERA	86	104	190
VEGA DE ORO	102	88	190
LA ALCUBILLA	91	96	187
SANTA AGUEDA	89	92	181
VENTAJA ALTA	75	101	176
LOS ASPERONES 2	92	83	175
LA TOSCA	80	90	170
FINCA SAN JOSE	107	58	165
EL CUARTON	72	86	158
IND SAN ALBERTO II	63	73	136
LOS CANTOS	66	62	128
DSMO DM CHURRIANA	64	63	127
LA LOMA	59	57	116
ATABAL ESTE	55	54	109
POL IND HAZA ANGOSTA	49	52	101
TORRE DEL RIO	49	52	101
LOURDES	50	49	99
ESTACION DE CAMPANILLAS	51	45	96
LOS CHOPOS	49	43	92
LOS MANANTIALES	41	49	90
LA CIZAÑA	46	44	90
HAZA CARPINTERO	39	45	84
IND ALCALDE DIAZ ZAFRA	33	48	81
SANTA PAULA MIRAMAR	36	45	81
VIRREINA ALTA	37	33	70
BUENAVISTA	38	31	69
ROJAS	29	38	67
LOS GÁMEZ-ZAPATERO	35	32	67
CAMINO DEL COLMENAR	32	32	64
PEINADO GRANDE	30	33	63
CLAVERO	32	31	63
BAÑOS DEL CARMEN	24	38	62
LOS PASEROS	29	27	56
HDA.ESPERANZA-CUESTA CERRADO	25	24	49
NUCLEO CORTIJO VALLEJO	20	25	45
VENTA EL DETALLE	25	19	44

LA CASITA DE MADERA	19	23	42
EL MALLORQUIN	23	16	39
POL IND MI MALAGA	17	20	37
NUCLEO LOS HERRERA	16	20	36
IND SAN ALBERTO	18	17	35
MALAGA 2000	17	15	32
PARQ EMP EL VISO	24	8	32
HACIENDA ALTAMIRA	12	15	27
EL CORONEL	13	14	27
POL IND RONDA EXTERIOR	16	11	27
AEROPUERTO BASE AEREA	23	4	27
VALLEJO	7	19	26
ESTACIÓN LOS PRADOS	11	9	20
R.E.N.F.E.	9	9	18
LA ROSALEDA	10	8	18
SANTA TECLA	11	6	17
PARQ EMP SAN LUIS	7	9	16
PARQUE CEMENTERIO	13	3	16
LAS ERIZAS	10	6	16
ALTOS DE JABONEROS	10	3	13
LA CONSULA	5	7	12
CATERPILLAR	7	4	11
SAN FERNANDO	8	3	11
SEMINARIO	5	5	10
TASARA	5	4	9
UNIVERSIDAD LABORAL	8		8
FINCA EL CANDADO	4	4	8
POL IND EL TARAJAL	4	3	7
PARQ EMP SANTA CRUZ	6		6
CIUDAD UNIVERSITARIA	3	1	4
CENTRO DE OCIO	3		3
POL IND EL ALAMO	1	2	3
PARQ EMP SANTA BARBARA	2	1	3
CEMENTERIO CHURRIANA	2	1	3
MIRANDA	1	1	2
PARQ EMP ALAMEDA	1	1	2
FABRICA CEMENTO	1	1	2
PARQ EMP LA HUERTECILLA	2		2
PARQ EMP LA ESTRELLA	1	1	2
PARQ EMP VILLA ROSA	1	1	2
PARQ EMP GUADALHORCE	2		2
HACIENDA CAPITAN	1	1	2
EL LAGARILLO		2	2
CORTIJO SAN JULIAN	1	1	2
ARRAIJANAL	1		1
IND LA TERMICA	1		1
AMONIACO	1		1
IND SIEMENS	1		1
TOTAL	252.787	275.297	528.084

BARRIO	POBLACION COMUNITARIA		
	HOMBRES	MUJERES	TOTAL
LA TRINIDAD	341	318	659
CENTRO HISTORICO	234	244	478
EL PALO	167	168	335
CERRADO DE CALDERON	130	130	260
MARMOLES	97	123	220
LA GOLETA	112	98	210
HUELIN	97	101	198
CRISTO DE LA EPIDEMIA	92	101	193
LA VICTORIA	76	100	176
EL EJIDO	71	98	169
FINCA EL PATO	92	77	169
ENSANCHE CENTRO	75	86	161
LA MALAGUETA	81	69	150
LA MERCED	77	72	149
OLLETAS	63	71	134
EL MOLINILLO	67	61	128
JARDIN DE LA ABADIA	67	61	128
PERCHEL SUR	63	58	121
HACIENDA BIZCOCHERO	63	58	121
SUAREZ	59	57	116
PARQUE AYALA	57	59	116
CAPUCHINOS	59	56	115
LA LUZ	51	63	114
LOS TILOS	55	54	109
CARRANQUE	45	62	107
CIUDAD JARDAN	57	49	106
POL ALAMEDA	56	48	104
BARCENILLAS	60	41	101
ARROYO DEL CUARTO	51	49	100
PARQUE VICTORIA EUGENIA	43	53	96
CAMINO DE ANTEQUERA	47	48	95
EL BULTO	64	28	92
CONDE DE UREÑA	47	44	91
LA PALMA	52	37	89
PERCHEL NORTE	34	54	88
PLAZA DE TOROS VIEJA	47	39	86
LAS MORILLAS	40	45	85
CRUZ DEL HUMILLADERO	43	42	85
GAMARRA	33	50	83
LAGUNILLAS	43	39	82
LA PRINCESA	37	45	82
ALMUDENA	36	42	78
VISTA FRANCA	39	34	73
SAN RAFAEL	34	39	73
EL CANDADO	40	33	73
CAÑADA DE LOS CARDOS	44	29	73
PINARES DE SAN ANTÓN	35	37	72
POL CTRA DE CARTAMA	36	35	71
PUERTA BLANCA	40	29	69
LAS FLORES	27	42	69
SANTA MARTA	36	33	69
HACIENDA CABELLO	39	27	66
LA UNION	35	31	66

SAN MIGUEL	36	29	65
COLINAS DEL LIMONAR	33	31	64
SANTA JULIA	32	30	62
GUADALMAR	35	26	61
PEDREGALEJO PLAYA	23	36	59
HELIOMAR	32	27	59
PACIFICO	31	27	58
SAN FELIPE NERI	26	32	58
PEDREGALEJO	23	33	56
SEGALERVA	31	24	55
GIRON	24	31	55
NUEVO SAN ANDRES 1	23	31	54
25 AÑOS DE PAZ	25	27	52
PINARES DE OLLETAS	26	25	51
LAS DELICIAS	27	24	51
TEATINOS	31	19	50
MIRAFLORES DE LOS ANGELES	23	26	49
EL TOMILLAR	20	28	48
LA PAZ	26	22	48
PARQUE CLAVERO	25	23	48
LOS PRADOS	25	23	48
JARDIN DE MALAGA	28	20	48
VICTORIA EUGENIA	20	27	47
PARQUE MEDITERRANEO	25	22	47
MIRAFLORES DEL PALO	24	23	47
NUEVA MALAGA	21	26	47
ECHEVERRIA DEL PALO	24	22	46
PARQUE DEL SUR	19	27	46
LAS VIRREINAS	25	21	46
26 DE FEBRERO	24	20	44
EL ROMERAL	21	23	44
LAS ACACIAS	21	22	43
CORTIJO ALTO	21	21	42
SAN CARLOS	22	20	42
TORRE ATALAYA	18	24	42
JARAZMIN	22	20	42
LAS CHAPAS	25	17	42
VALLE DE LOS GALANES	19	23	42
LA CALETA	21	20	41
SAN ANDRES	25	16	41
CAMPANILLAS	22	19	41
FINCA MONSALVEZ	17	24	41
MONTE SANCHA	22	19	41
SOLIVA ESTE	23	17	40
DSMO DM CAMPANILLAS	20	19	39
MARTIRICOS	19	19	38
LA ROCA	19	18	37
EXPLANADA DE LA ESTACION	22	15	37
BELLAVISTA	24	13	37
POL IND LOS GUINDOS	18	17	35
LOS PINOS	19	15	34
HAZA DEL CAMPILLO	15	19	34
CARLOS HAYA	21	12	33
SIXTO	16	17	33
LOS GIRASOLES	15	17	32
PLAYAS DEL PALO	15	16	31

LA AURORA	16	15	31
EL POLVORIN	12	19	31
EL MORLACO	18	12	30
LAS CUEVAS	16	14	30
CARLINDA	15	15	30
AVE MARIA	14	16	30
EL TORCAL	9	20	29
LA PALMILLA	17	12	29
TORRE DE SAN TELMO	12	17	29
MAQUEDA	12	17	29
CORTIJO DE MAZA	14	15	29
503 VIVIENDAS	15	14	29
VIRREINA	15	13	28
HAZA CUEVAS	18	10	28
CAMPOS ELISEOS	14	14	28
INTELHORCE	16	11	27
LA MOSCA	10	17	27
MAINAKE	13	13	26
PORTADA ALTA	13	13	26
HAZA ONDA	13	13	26
CAMINO DE SUAREZ	17	9	26
TIRO DE PICHON	11	14	25
NUEVO SAN ANDRES 2	7	18	25
EL MAYORAZGO	12	13	25
CAÑADA DE LOS INGLESES	8	17	25
LA BRESCA	15	10	25
REGIO	16	9	25
SANTA PAULA	10	13	23
LA ASUNCION	10	13	23
HACIENDA PLATERO	11	12	23
SAN MARTIN	7	16	23
TABACALERA	11	11	22
MIRAMAR	12	10	22
LOS RAMOS	10	12	22
EL CONSUL-II	10	12	22
EL ATABAL	11	11	22
EL OLIVAR	11	11	22
LOS MILLONES	13	9	22
ALASKA	11	10	21
DOS HERMANAS	10	11	21
SAN CARLOS CONDOTE	14	7	21
LA TORRECILLA	13	7	20
HUERTECILLAS MAÑAS	13	7	20
LOS MOLINOS	15	5	20
CAÑAVERAL	10	10	20
LA NORIA	9	11	20
FUENTE ALEGRE	11	9	20
DSMO DM ESTE	11	9	20
HACIENDA PAREDES	11	8	19
CAÑADA DE CEUTA	9	10	19
CHURRIANA	9	10	19
HACIENDA MIRAMAR	11	7	18
LA FLORIDA	9	9	18
MANGAS VERDES	6	12	18
PAVERO	5	13	18
SALINAS	8	10	18
FINCA LA PALMA	11	7	18

CORTIJO DE TORRES	9	9	18
LAS MORILLAS PTO TORRE	11	7	18
LOMAS DE SAN ANTON	10	8	18
HACIENDA ROLDAN	9	8	17
EL CHAPARRAL	9	8	17
LAS ESPEÑUELAS	12	5	17
CORTIJO VALLEJO	9	8	17
LA MANIA	12	5	17
EL CONSUL	9	7	16
ARROYO ESPAÑA	8	7	15
PIZARRILLO	7	8	15
PLAYA VIRGINIA	7	8	15
SAGRADA FAMILIA	6	8	14
SAN JOSE DEL VISO	5	9	14
LOS GUINDOS	6	8	14
720 VIVIENDAS	7	7	14
MIRAFLORES ALTO	8	6	14
CORTIJO BAZAN	7	6	13
NTRA SRA DEL CARMEN	7	6	13
GRANJA SUAREZ	5	8	13
HACIENDA LOS MONTES	7	6	13
HACIENDA CLAVERO	6	7	13
ROQUERO	6	7	13
LA BARRIGUILLA	5	7	12
EL RETIRO	8	4	12
SEGOVIA	8	4	12
EL LIMONAR	9	3	12
SAN JULIAN	3	9	12
DISEMINADO DM P DE LA TORRE	6	5	11
SANTA PAULA MIRAMAR	7	4	11
LOS NARANJOS	8	3	11
SANTA AMALIA	4	7	11
LA PELUSA	4	7	11
VENTAJA ALTA	5	5	10
MIRAMAR DEL PALO	3	7	10
SAN ISIDRO	7	3	10
ARROYO DE LOS ANGELES	8	2	10
HAZA DE LA PESEBRERA	3	6	9
ALEGRIA DE LA HUERTA	4	5	9
HUERTA NUEVA	3	6	9
HERRERA ORIA	5	4	9
LOS CIPRESES	4	5	9
SANTA ISABEL	4	5	9
LOS CASINIS	3	6	9
EL ROCIO	5	4	9
LA VIÑA	3	6	9
LOS MANCERAS	4	5	9
LOS MORALES 1	3	6	9
SANTA ISABEL PTO TORRE	5	3	8
LOS ROSALES	3	5	8
LOS PASEROS	3	5	8
GUADALJAIRE	3	5	8
SANTA CRISTINA	5	3	8
IND LA PELUSA	3	5	8

SANTA ROSALIA	5	3	8
EL CHANQUETE	4	4	8
LA LOMA	4	4	8
SACABA BEACH	5	3	8
ARDIRA	2	6	8
EL CORONEL	5	3	8
VIRGEN DEL CARMEN	3	5	8
LOS VIVEROS	5	2	7
CIUDAD SANTA INES	5	2	7
EL TARAJAL	4	3	7
LAS PEDRIZAS	5	2	7
EL TEJAR	3	4	7
LOS ALMENDROS	4	3	7
EL HIGUERAL	2	5	7
4 DE DICIEMBRE	2	5	7
PODADERA	4	3	7
EL PRADO	3	3	6
EL BRILLANTE	3	3	6
COLMENAREJO	4	2	6
VILLA CRISTINA	5	1	6
LOMA DEL CAMPO	3	3	6
NUESTRA SEÑORA DE FATIMA	3	3	6
LA ARAÑA	4	2	6
VIRGEN DE LAS ANGUSTIAS	5	1	6
LA PELUSILLA	4	2	6
BARCELO	2	4	6
SAN JUAN-EL ALBARICOCAL	3	3	6
OROZCO	3	3	6
FLORISOL	3	3	6
PUERTOSOL	5	1	6
SAN FRANCISCO	2	4	6
PARQUE ARROYO DEL CUARTO	2	3	5
WITTEMBERG	3	2	5
SIERRA BLANQUILLA	2	3	5
LOS ANTONIOS	2	3	5
VIRGEN DE BELEN	2	3	5
LOS PAREDONES	3	2	5
EL CUARTON	2	3	5
LOS CASTILLEJOS	1	4	5
LOS JAZMINES	3	2	5
OLIAS	2	2	4
LA FABRICA	3	1	4
VENTA EL DETALLE		4	4
CASTAÑETAS	3	1	4
SANCHEZ BLANCA	1	3	4
LA ALCUBILLA		4	4
VEGA DE ORO	3	1	4
LAS PALMERAS	1	3	4
DSMO DM CIUDAD JARDIN	3	1	4
LOS TOMILLARES	1	3	4
LOS MORALES		4	4
CERRADO DE CALDERON	1	3	4

DSMO DM PALMA-PALMILLA	2	2	4
LOURDES	1	3	4
LA PRINCESA	2	2	4
TORRES DE LA SERNA	1	3	4
SAN ALBERTO	1	3	4
LA ENCARNACION	1	2	3
DSMO DM CIUDAD JARDIN	1	2	3
FINCA LA HACIENDA	2	1	3
EL DRAGO	1	2	3
PILAR DEL PRADO	1	2	3
CAMPANILLAS	2	1	3
DSMO DM CHURRIANA	3		3
MIRAFLORES	2	1	3
FINCA SAN JOSE	1	2	3
NUCLEO GRAL FRANCO	1	2	3
POL IND HAZA ANGOSTA	3		3
TORRE DEL RIO	1	2	3
HUERTA NUEVA-PTO TORRE	2	1	3
TORREMAR		3	3
VIRREINA ALTA	3		3
PEINADO GRANDE	1	2	3
CLAVERO	1	2	3
DSMO DM ESTE	1	2	3
ROJAS	2	1	3
PARQUE EMPRESARIAL AZUCARERA		2	2
LOS MANANTIALES	1	1	2
LA VAGUADA	1	1	2
QUINTA ALEGRE	1	1	2
OLIVEROS	1	1	2
R.E.N.F.E.	1	1	2
EL LIMONERO		2	2
PERI-PT4 LOS ALMENDROS	2		2
MALAGA 2000	1	1	2
ALTOS DE JABONEROS	1	1	2
MONTE DORADO		2	2
PARQ EMP EL VISO	1	1	2
POL COM PACIFICO	1	1	2
CORTIJO SAN JULIAN	1	1	2
LA TOSCA		2	2
LA CIZAÑA	1	1	2
EL DUENDE	1		1
SANTA TECLA		1	1
IND SIEMENS	1		1
EL EJIDO	1		1
LOS GÁMEZ-ZAPATERO		1	1
SAN FERNANDO	1		1
COLONIA SANTA INES	1		1
JARDIN VIRGINIA		1	1
IND ALCALDE DIAZ ZAFRA		1	1
LA CONSULA	1		1
CRUZ DEL HUMILLADERO		1	1
SEMINARIO	1		1
CIUDAD UNIVERSITARIA	1		1

BAÑOS DEL CARMEN		1	1
MIRAFLORES DEL PALO	1		1
PARQUE CEMENTERIO	1		1
ALTOS DE JABONEROS		1	1
PARQ EMP SANTA CRUZ	1		1
TOTAL	6.117	6.050	12.167

BARRIO	POBLACIÓN RESTO DE EUROPA		
	HOMBRES	MUJERES	TOTAL
LA TRINIDAD	244	321	565
HUELIN	135	219	354
FINCA EL PATO	161	164	325
JARDIN DE LA ABADIA	124	180	304
MARMOLES	109	153	262
LA LUZ	118	142	260
CENTRO HISTORICO	103	133	236
NUEVO SAN ANDRES 1	77	132	209
EL PALO	78	123	201
LA PAZ	72	108	180
LA PRINCESA	82	91	173
LOS TILOS	71	101	172
VISTA FRANCA	64	86	150
REGIO	57	92	149
LA PALMA	65	76	141
SANTA MARTA	55	80	135
ENSANCHE CENTRO	56	75	131
PARQUE AYALA	65	65	130
PARQUE VICTORIA EUGENIA	51	70	121
LAS FLORES	50	69	119
GAMARRA	41	74	115
EL MOLINILLO	40	68	108
CRUZ DEL HUMILLADERO	49	59	108
LA GOLETA	41	66	107
EL EJIDO	48	58	106
SUAREZ	41	61	102
PUERTA BLANCA	40	62	102
CERRADO DE CALDERON	39	62	101
LA UNION	32	68	100
CRISTO DE LA EPIDEMIA	42	56	98
LA VICTORIA	45	52	97
ARROYO DEL CUARTO	35	61	96
25 AÑOS DE PAZ	44	50	94
POL ALAMEDA	33	60	93
ALMUDENA	43	50	93
CAMINO DE ANTEQUERA	33	59	92
CARRANQUE	41	50	91
PERCHEL SUR	33	55	88
HACIENDA BIZCOCHERO	37	49	86
BARCENILLAS	35	51	86
SAN RAFAEL	28	58	86
OLLETAS	33	52	85
LA MALAGUETA	30	54	84
POL CTRA DE CARTAMA	34	49	83
PERCHEL NORTE	34	46	80
CIUDAD JARDÍN	31	48	79

HAZA ONDA	29	48	77
GIRON	27	46	73
MIRAFLORES DE LOS ANGELES	31	42	73
ALASKA	30	42	72
LAS DELICIAS	31	41	72
NUEVA MALAGA	24	43	67
LAS CHAPAS	28	36	64
SANTA JULIA	25	38	63
SAN CARLOS CONDOTE	26	37	63
TORRE ATALAYA	33	27	60
VICTORIA EUGENIA	23	34	57
CAPUCHINOS	23	33	56
CONDE DE UREÑA	21	34	55
LA MERCED	28	26	54
PLAZA DE TOROS VIEJA	20	33	53
LAS MORILLAS	24	28	52
DOS HERMANAS	17	34	51
PARQUE MEDITERRANEO	21	29	50
PARQUE DEL SUR	20	29	49
VIRGEN DE LAS ANGIUSTIAS	21	27	48
EXPLANADA DE LA ESTACIÓN	17	28	45
LOS GIRASOLES	20	25	45
TIRO DE PICHON	19	25	44
HAZA CUEVAS	14	29	43
SAN MIGUEL	20	23	43
DSMO DM CAMPANILLAS	19	21	40
HELIOMAR	17	23	40
MAINAKE	19	20	39
HAZA DEL CAMPILLO	8	30	38
PEDREGALEJO	16	22	38
CAÑADA DE LOS CARDOS	22	16	38
TABACALERA	17	20	37
PORTADA ALTA	18	18	36
ARDIRA	13	23	36
SANTA PAULA	12	24	36
SEGALERVA	13	23	36
ECHEVERRIA DEL PALO	13	21	34
EL ROMERAL	18	16	34
SAN ANDRES	15	17	32
HACIENDA CABELLO	12	20	32
POL IND LOS GUINDOS	15	17	32
LAGUNILLAS	12	20	32
LA ASUNCION	9	22	31
SAN FELIPE NERI	13	17	30
VIRGEN DE BELEN	13	16	29
PACIFICO	11	18	29
CORTIJO ALTO	11	18	29
EL CANDADO	15	14	29
TEATINOS	13	15	28
NUEVO SAN ANDRES 2	13	15	28
PEDREGALEJO PLAYA	11	17	28
MONTE SANCHA	10	18	28
SOLIVA ESTE	10	17	27
JARDIN DE MALAGA	12	14	26
EL TORCAL	11	15	26

EL LIMONAR	10	14	24
LOS MILLONES	10	14	24
MIRAFLORES DEL PALO	12	10	22
EL BULTO	6	16	22
LAS ACACIAS	9	12	21
GUADALJAIRE	11	10	21
PINARES DE SAN ANTÓN	7	14	21
LAS CUEVAS	10	11	21
LOS GUINDOS	13	8	21
PINARES DE OLLETAS	5	16	21
MARTIRICOS	8	13	21
TORRE DE SAN TELMO	13	7	20
VALLE DE LOS GALANES	12	8	20
LAS VIRREINAS	6	14	20
CAMINO DE SUAREZ	7	13	20
SIXTO	7	12	19
SAN MARTIN	9	10	19
SAN CARLOS	8	11	19
DSMO DM ESTE	10	9	19
SANTA ISABEL	10	9	19
CARLOS HAYA	12	7	19
CAMPOS ELISEOS	7	11	18
GRANJA SUAREZ	6	12	18
LA FLORIDA	7	11	18
GUADALMAR	8	10	18
EL TOMILLAR	5	13	18
LA CALETA	3	15	18
LA BARRIGUILLA	7	11	18
LAS PEDRIZAS	7	10	17
PARQUE CLAVERO	7	10	17
LAS ESPEÑUELAS	10	7	17
LA ROCA	5	12	17
720 VIVIENDAS	5	12	17
SAGRADA FAMILIA	10	7	17
LA BRESCA	10	7	17
CAÑADA DE CEUTA	8	8	16
CORTIJO VALLEJO	6	10	16
EL DRAGO	7	8	15
PAVERO	4	11	15
CORTIJO BAZAN	5	10	15
AVE MARIA	8	7	15
EL CONSUL-II	7	8	15
HACIENDA ROLDAN	4	11	15
PARQ EMP ALAMEDA	8	7	15
MIRAMAR	5	10	15
FINCA LA PALMA	6	8	14
PLAYAS DEL PALO	4	10	14
CARLINDA	5	9	14
LA MOSCA	6	8	14
LA AURORA	6	7	13
IND LA PELUSA	5	8	13
PARQ EMP SAN LUIS	9	4	13
PLAYA VIRGINIA	4	8	12
HACIENDA PAREDES	5	7	12
FINCA MONSALVEZ	5	7	12
LOS PINOS	7	5	12
MAQUEDA	2	10	12
EL RETIRO	5	6	11

DISEMINADO DM P DE LA TORRE	4	7	11
COLINAS DEL LIMONAR	5	6	11
EL CORONEL	6	5	11
HUERTA NUEVA	3	7	10
FLORISOL	3	7	10
CHURRIANA	2	8	10
LA NORIA	3	6	9
EL MORLACO	4	5	9
LAS PALMERAS	3	6	9
LA PALMILLA	5	4	9
ALEGRIA DE LA HUERTA	5	4	9
EL POLVORIN	4	5	9
EL CONSUL	3	6	9
LOS PAREDONES	3	6	9
TORRE DEL RIO	7	2	9
BARCELO	3	6	9
SAN JERONIMO	3	6	9
HACIENDA CLAVERO	4	5	9
ROQUERO	1	7	8
CORTIJO DE MAZA	3	5	8
SANTA AMALIA	3	5	8
MANGAS VERDES	3	5	8
EL ATABAL	3	5	8
NTRA SRA DEL CARMEN	1	7	8
POL COM PACIFICO	5	3	8
MIRAMAR DEL PALO	2	6	8
HACIENDA PLATERO	1	6	7
SAN ALBERTO	2	5	7
CORTIJO DE TORRES	3	4	7
CAMPANILLAS	2	5	7
SAN JULIAN	1	6	7
FUENTE ALEGRE	4	3	7
HERRERA ORIA		7	7
EL HIGUERAL	2	5	7
CAÑAVERAL	5	2	7
EL TARAJAL	2	4	6
EL MAYORAZGO	2	4	6
LOS PRADOS	4	2	6
LOS CASINIS	1	5	6
NUESTRA SEÑORA DE FATIMA	1	5	6
LOS RAMOS	2	4	6
BELLAVISTA	2	4	6
VIRREINA	1	5	6
LOS ALMENDROS	4	2	6
26 DE FEBRERO	2	4	6
SACABA BEACH	1	5	6
DSMO DM PALMA-PALMILLA	4	2	6
LA TORRECILLA	3	3	6
LA TOSCA	3	3	6
LAS MORILLAS PTO TORRE	1	4	5
VILLA CRISTINA	1	4	5
LOS JAZMINES	2	3	5
SAN JUAN-EL ALBARICOAL	2	3	5

VIRGEN DEL CARMEN	2	3	5
LOS TOMILLARES	2	3	5
LOS CASTILLEJOS	3	2	5
LA FABRICA	2	3	5
LOS MOLINOS	3	2	5
SANTA AGUEDA	2	3	5
HUERTA NUEVA-PTO TORRE	2	3	5
SANTA ROSALIA	1	4	5
LA ENCARNACION	3	2	5
PIZARRILLO	1	4	5
JARAZMIN	2	2	4
SANCHEZ BLANCA	2	2	4
CIUDAD SANTA INES	2	2	4
HACIENDA MIRAMAR	3	1	4
INTELHORCE	2	2	4
ARROYO DE LOS ANGELES	1	3	4
LOS MORALES		4	4
SAN FERNANDO	2	2	4
LA CIZAÑA	1	3	4
LOURDES	1	3	4
EL CHANQUETE	2	2	4
SEGOVIA	2	1	3
MIRAFLORES ALTO	3		3
FINCA LA HACIENDA	2	1	3
LOS MANCERAS	1	2	3
SANTA CRISTINA	1	2	3
LA PELUSA	1	2	3
CAÑADA DE LOS INGLESES	1	2	3
LOS MORALES 2	1	2	3
VENTAJA ALTA	1	2	3
OLIAS	3		3
LA PELUSILLA	2	1	3
WITTEMBERG	2	1	3
ARROYO ESPAÑA		2	2
ALTOS DE JABONEROS	1	1	2
DSMO DM CIUDAD JARDIN		2	2
QUINTA ALEGRE		2	2
MALAGA 2000	1	1	2
4 DE DICIEMBRE	1	1	2
EL BRILLANTE		2	2
FINCA SAN JOSE	2		2
EL OLIVAR	1	1	2
503 VIVIENDAS		2	2
PUERTOSOL		2	2
EL TEJAR	1	1	2
PILAR DEL PRADO	2		2
PARQUE EMPRESARIAL AZUCARERA	1	1	2
LOS CIPRESES	1	1	2
SANTA PAULA MIRAMAR	1	1	2
EL CHAPARRAL		2	2
EL CORTIJUELO JUNTA CAMINOS	1	1	2
SAN FRANCISCO		2	2
MONTE DORADO	2		2

PARQUE ARROYO DEL CUARTO		2	2
SALINAS	1		1
LA MANIA		1	1
TORRES DE LA SERNA		1	1
SANTA ISABEL PTO TORRE		1	1
PODADERA	1		1
LOS ROSALES		1	1
PERI-PT4 LOS ALMENDROS		1	1
HDA.ESPERANZA-CUESTA CERRADO		1	1
EL ROCIO		1	1
CASTAÑETAS		1	1
LOS GÁMEZ-ZAPATERO		1	1
NUCLEO GRAL FRANCO		1	1
LOMA DEL CAMPO		1	1
LOMAS DE SAN ANTON	1		1
LOS PASEROS	1		1
LAS MORILLAS II		1	1
TORREMAR	1		1
SAN ISIDRO		1	1
PARQ EMP EL VISO	1		1
CLAVERO	1		1
IND SAN ALBERTO II	1		1
EL CUARTON		1	1
LA ARAÑA	1		1
OROZCO		1	1
HACIENDA LOS MONTES		1	1
LOS ANTONIOS	1		1
LOS NARANJOS	1		1
COLONIA SANTA INES		1	1
SAN JOSE DEL VISO		1	1
IND SIEMENS	1		1
TOTAL	4.480	6.304	10.784

BARRIO	POBLACIÓN EXTRANJERA		
	HOMBRES	MUJERES	TOTAL
LA TRINIDAD	1.376	1425	2.801
LA PALMA	852	607	1.459
EL PALO	428	508	936
SUAREZ	450	425	875
LA LUZ	367	381	748
CENTRO HISTORICO	345	360	705
PARQUE VICTORIA EUGENIA	344	356	700
HUELIN	341	353	694
LAS FLORES	346	278	624
MARMOLES	287	336	623
CRISTO DE LA EPIDEMIA	284	327	611
GAMARRA	292	312	604
JARDIN DE LA ABADIA	268	307	575
CRUZ DEL HUMILLADERO	269	296	565
VISTAFRANCA	278	274	552
CARRANQUE	283	267	550
SAN RAFAEL	280	262	542
SANTA MARTA	253	278	531
CIUDAD JARDÍN	245	266	511
LOS TILOS	242	267	509
LA GOLETA	309	178	487
OLLETAS	218	263	481

NUEVO SAN ANDRES 1	225	241	466
LA UNION	231	231	462
MIRAFLORES DE LOS ANGELES	246	189	435
CAMINO DE ANTEQUERA	200	230	430
EL EJIDO	216	210	426
ARROYO DEL CUARTO	191	233	424
LA PRINCESA	211	200	411
EL MOLINILLO	198	204	402
POL CTRA DE CARTAMA	176	212	388
POL ALAMEDA	166	207	373
PARQUE AYALA	173	190	363
REGIO	209	151	360
LA VICTORIA	173	185	358
26 DE FEBRERO	244	109	353
LA PALMILLA	235	112	347
SANTA JULIA	168	174	342
PARQUE DEL SUR	172	165	337
CAPUCHINOS	148	168	316
SAN MIGUEL	188	108	296
LA PAZ	159	131	290
VICTORIA EUGENIA	140	149	289
ENSANCHE CENTRO	126	154	280
PORTADA ALTA	147	125	272
PERCHEL SUR	123	145	268
NUEVA MALAGA	109	158	267
MARTIRICOS	132	133	265
LAS CHAPAS	120	137	257
LA BRESCA	143	107	250
VIRREINA	156	84	240
CAMPANILLAS	114	124	238
HAZA DEL CAMPILLO	120	112	232
BARCENILLAS	118	112	230
LA MERCED	111	119	230
PERCHEL NORTE	102	121	223
LA MALAGUETA	96	124	220
LAS DELICIAS	104	113	217
EL BULTO	164	47	211
PUERTA BLANCA	97	112	209
HACIENDA BIZCOCHERO	94	115	209
PLAZA DE TOROS VIEJA	87	119	206
SEGALERVA	115	86	201
720 VIVIENDAS	121	69	190
25 AÑOS DE PAZ	87	103	190
PAVERO	109	80	189
CERRADO DE CALDERON	77	110	187
HELIOMAR	110	74	184
HAZA ONDA	91	92	183
LA ASUNCION	99	82	181
FINCA EL PATO	78	96	174
CAMINO DE SUAREZ	95	75	170
EL TOMILLAR	81	87	168
CARLINDA	69	96	165
SAN MARTIN	80	80	160
LOS PRADOS	83	77	160
LAS VIRREINAS	88	67	155
LOS GIRASOLES	59	88	147
EXPLANADA DE LA ESTACIÓN	59	84	143
PARQ EMP ALAMEDA	129	12	141

LA NORIA	79	61	140
CARLOS HAYA	75	65	140
FINCA LA PALMA	84	56	140
TIRO DE PICHON	71	67	138
JARDIN DE MALAGA	55	82	137
TEATINOS	64	72	136
ALMUDENA	66	70	136
CAÑADA DE LOS CARDOS	67	66	133
DOS HERMANAS	69	60	129
HAZA CUEVAS	67	59	126
LAGUNILLAS	66	59	125
CORTIJO ALTO	57	67	124
PINARES DE OLLETAS	53	71	124
SAN FELIPE NERI	82	41	123
503 VIVIENDAS	70	51	121
LAS ESPEÑUELAS	63	58	121
MAQUEDA	56	64	120
TORRE ATALAYA	52	63	115
LAS MORILLAS	57	56	113
LA ROCA	55	53	108
ECHEVERRIA DEL PALO	50	57	107
SAN CARLOS CONDOTE	55	52	107
NUEVO SAN ANDRES 2	50	55	105
SOLIVA ESTE	47	58	105
CONDE DE UREÑA	48	56	104
CORTIJO BAZAN	49	53	102
GIRON	49	51	100
DSMO DM CAMPANILLAS	47	52	99
EL ROMERAL	47	50	97
PARQUE MEDITERRANEO	44	52	96
CHURRIANA	39	56	95
GRANJA SUAREZ	50	44	94
SAN JOSE DEL VISO	40	51	91
VIRGEN DE BELEN	37	53	90
PEDREGALEJO PLAYA	39	51	90
SAGRADA FAMILIA	38	51	89
HACIENDA CABELLO	35	53	88
LA MOSCA	45	42	87
LA FLORIDA	33	53	86
HACIENDA ROLDAN	36	47	83
DSMO DM ESTE	54	29	83
HERRERA ORIA	41	41	82
SIXTO	47	34	81
EL TARAJAL	40	38	78
CORTIJO DE TORRES	42	36	78
EL CONSUL	39	38	77
SAN JULIAN	42	34	76
LOS MILLONES	32	43	75
LOS RAMOS	34	40	74
GUADALMAR	32	42	74
LA BARRIGUILLA	34	39	73
ARROYO DE LOS ANGELES	33	40	73
ALEGRIA DE LA HUERTA	27	43	70
INTELHORCE	31	38	69
EL TORCAL	31	37	68
MANGAS VERDES	33	35	68
EL CORTIJUELO JUNTA			
CAMINOS	37	30	67

MAINAKE	34	33	67
LOS MOLINOS	29	38	67
4 DE DICIEMBRE	39	28	67
NTRA SRA DEL CARMEN	23	42	65
EL CONSUL-II	33	32	65
FINCA MONSALVEZ	26	36	62
ALASKA	27	35	62
SAN ANDRES	30	29	59
SAN ALBERTO	28	30	58
NUCLEO GRAL FRANCO	34	24	58
LA PELUSA	28	30	58
FUENTE ALEGRE	28	29	57
LOS TOMILLARES	24	33	57
LOS NARANJOS	30	26	56
LAS MORILLAS PTO TORRE	20	36	56
SANTA CRISTINA	29	26	55
POL IND LOS GUINDOS	24	31	55
LOS GUINDOS	27	27	54
PEDREGALEJO	21	33	54
ARDIRA	20	30	50
SAN CARLOS	21	29	50
LAS ACACIAS	19	31	50
SANTA PAULA	23	26	49
PACIFICO	27	22	49
VALLE DE LOS GALANES	19	29	48
CORTIJO VALLEJO	16	32	48
LA CALETA	24	23	47
SANTA ROSALIA	20	27	47
EL CANDADO	17	30	47
CASTAÑETAS	29	18	47
MIRAFLORES DEL PALO	16	30	46
LOS CIPRESES	16	30	46
EL RETIRO	23	23	46
LA AURORA	22	23	45
SALINAS	16	28	44
ROQUERO	19	25	44
VIRGEN DE LAS ANGUSTIAS	21	23	44
EL HIGUERAL	18	26	44
LOS CASTILLEJOS	20	24	44
LA PELUSILLA	22	21	43
PINARES DE SAN ANTÓN	15	28	43
IND LA PELUSA	24	17	41
TABACALERA	19	19	38
LAS CUEVAS	13	24	37
PLAYAS DEL PALO	18	18	36
SEGOVIA	16	19	35
MIRAMAR	10	25	35
EL LIMONAR	14	21	35
PILAR DEL PRADO	20	14	34
MIRAMAR DEL PALO	18	16	34
PARQUE CLAVERO	19	15	34
LOS PAREDONES	15	19	34
EL CHAPARRAL	15	19	34
HUERTA NUEVA	12	21	33
JARAZMIN	13	19	32
SANTA ISABEL PTO TORRE	15	16	31
VIRGEN DEL CARMEN	14	17	31
HUERTECILLAS MAÑAS	15	16	31

HACIENDA PLATERO	14	16	30
COLINAS DEL LIMONAR	11	19	30
CAMPOS ELISEOS	11	19	30
HAZA DE LA PESEBRERA	15	13	28
LA FABRICA	10	17	27
BELLAVISTA	11	16	27
PARQUE EMPRESARIAL			
AZUCARERA	15	12	27
CIUDAD SANTA INES	7	20	27
LOS CASINIS	15	11	26
EL ATABAL	11	14	25
SANTA AMALIA	15	10	25
SANTA ISABEL	7	18	25
LOS ROSALES	13	12	25
LOMA DEL CAMPO	13	12	25
HACIENDA LOS MONTES	12	12	24
LOS PINOS	8	16	24
EL MORLACO	11	13	24
EL MAYORAZGO	6	17	23
LAS PEDRIZAS	13	10	23
ARROYO ESPAÑA	15	8	23
EL ROCIO	8	15	23
MONTE SANCHA	12	11	23
DISEMINADO DM P DE LA TORRE	11	11	22
MONTE DORADO	15	7	22
LOS MORALES 1	9	13	22
PLAYA VIRGINIA	9	13	22
FLORISOL	13	8	21
BARCELO	7	14	21
CAÑAVERAL	7	14	21
LA LOMA	12	9	21
LOS MORALES	11	9	20
CORTIJO DE MAZA	7	13	20
AVE MARIA	10	10	20
TORREMAR	7	13	20
GUADALJAIRE	11	9	20
HACIENDA CLAVERO	8	12	20
PARQUE CEMENTERIO	18	1	19
SACABA BEACH	8	11	19
EL TEJAR	11	7	18
DSMO DM PALMA-PALMILLA	8	10	18
PARQUE ARROYO DEL CUARTO	9	9	18
LA ENCARNACION	9	9	18
LOS ALMENDROS	12	6	18
FINCA LA HACIENDA	10	7	17
TORRES DE LA SERNA	7	10	17
JARDIN VIRGINIA	8	9	17
DSMO DM CHURRIANA	12	5	17
LOS VIVEROS	7	9	16
OROZCO	6	10	16
SAN JOSE	6	9	15
LA TORRECILLA	3	12	15
SAN ISIDRO	7	8	15
TORRE DE SAN TELMO	6	9	15
LA MANIA	6	8	14
HACIENDA PAREDES	5	9	14
LOMAS DE SAN ANTON	6	8	14

MIRAFLORES ALTO	2	12	14
EL CHANQUETE	5	9	14
NUESTRA SEÑORA DE FATIMA	7	6	13
CAÑADA DE CEUTA	7	5	12
LA TOSCA	8	4	12
LA CORTA	9	3	12
R.E.N.F.E.	6	6	12
EL CUARTON	6	6	12
LOS JAZMINES	6	6	12
COLMENAREJO	5	7	12
COLONIA SANTA INES	6	5	11
TORRE DEL RIO	7	4	11
HUERTA NUEVA-PTO TORRE	6	5	11
VIRREINA ALTA	5	5	10
PODADERA	5	5	10
SANTA AGUEDA	3	7	10
OLIVEROS	5	4	9
HDA.ESPERANZA-CUESTA CERRADO	5	4	9
LA VIÑA	2	7	9
QUINTA ALEGRE	4	5	9
LOURDES	5	4	9
PUERTOSOL	2	6	8
EL OLIVAR	3	5	8
EL LIMONERO	3	5	8
POL COM PACIFICO	5	3	8
VEGA DE ORO	6	2	8
DSMO DM CIUDAD JARDIN	6	1	7
LA CIZAÑA	3	4	7
IND SAN ALBERTO II	4	3	7
LA ARAÑA	3	4	7
OLIAS	2	5	7
PIZARRILLO	4	3	7
IND SAN ALBERTO	3	4	7
POL IND RONDA EXTERIOR	2	5	7
LOS MANCERAS	3	3	6
SAN JUAN-EL ALBARICOCAL	1	5	6
LOS PASEROS	2	4	6
SAN JERONIMO	4	2	6
CAÑADA DE LOS INGLESES	3	3	6
EL BRILLANTE	2	3	5
LAS PALMERAS	2	3	5
FINCA SAN JOSE	4	1	5
CIUDAD UNIVERSITARIA	4	1	5
EL CORONEL		5	5
SIERRA BLANQUILLA	3	2	5
EL PRADO	2	3	5
EL POLVORIN	3	2	5
MALAGA 2000	2	3	5
VILLA CRISTINA	1	3	4
HACIENDA MIRAMAR		4	4
LA ALCUBILLA	3	1	4
POL IND HAZA ANGOSTA	1	3	4
LOS ANTONIOS	1	3	4
LA ROSALEDA	4		4
EL DUENDE	2	1	3
HAZA CARPINTERO	1	2	3
BAÑOS DEL CARMEN	2	1	3

MERCAMALAGA	3		3
SANCHEZ BLANCA	2	1	3
LOS MANANTIALES	1	2	3
SANTA TECLA	2	1	3
EL DRAGO	2		2
WITTEMBERG		2	2
VENTAJA ALTA		2	2
SEMINARIO	2		2
PARQ EMP EL VISO	1	1	2
MIRAFLORES		1	1
CEMENTERIO CHURRIANA		1	1
LOS GÁMEZ-ZAPATERO	1		1
BUENAVISTA	1		1
IND SIEMENS	1		1
PERI-PT4 LOS ALMENDROS		1	1
CAMINO DEL COLMENAR	1		1
UNIVERSIDAD LABORAL	1		1
PARQ EMP VILLA ROSA	1		1
CLAVERO	1		1
POL IND MI MALAGA		1	1
LOS CHOPOS	1		1
AMONIACO	1		1
NUCLEO CORTIJO VALLEJO	1		1
IND ALCALDE DIAZ ZAFRA	1		1
LOS MORALES 2	1		1
SAN FRANCISCO	1		1
LOS ASPERONES 1 Y 3		1	1
HACIENDA ALTAMIRA	1		1
ALTOS DE JABONEROS		1	1
PARQ EMP SAN LUIS		1	1
LA VAGUADA		1	1
TOTAL	21.172	21.126	42.298